



АДМИНИСТРАЦИЯ  
ДОБРЯНСКОГО ГОРОДСКОГО ОКРУГА

ПОСТАНОВЛЕНИЕ

15.12.2022

№ 3667

г.Добрянка

**Об утверждении проекта  
внесения изменений  
в документацию по  
планировке территории  
«Проект межевания  
территории населенного  
пункта – деревня Липово,  
Добрянский городской округ,  
Пермский край, в границах  
кадастрового квартала  
59:18:0520101»,  
утвержденный  
постановлением  
администрации Добрянского  
городского округа  
от 27 сентября 2022 г. № 2606**

В соответствии со статьями 43, 45 Градостроительного кодекса Российской Федерации, Федеральным законом Российской Федерации от 06 октября 2003 г. № 131-ФЗ «Об общих принципах организации местного самоуправления в Российской Федерации», Уставом Добрянского городского округа, заключением по результатам общественных обсуждений от 12 декабря 2022 г.

администрация округа ПОСТАНОВЛЯЕТ:

1. Утвердить прилагаемый проект внесения изменений в документацию по планировке территории «Проект межевания территории населенного пункта – деревня Липово, Добрянский городской округ, Пермский край, в границах кадастрового квартала 59:18:0520101», утвержденный постановлением администрации Добрянского городского округа от 27 сентября 2022 г. № 2606.

2. Управлению градостроительства и архитектуры администрации Добрянского городского округа в установленном законом порядке обеспечить направление настоящего постановления и документации по планировке территории, указанной в пункте 1 настоящего постановления, в филиал



ФГБУ «Федеральная кадастровая палата Федеральной службы государственной регистрации, кадастра и картографии».

3. Опубликовать настоящее постановление в периодическом печатном издании – газете «Пермь-Добрянка.ру», разместить на официальном сайте правовой информации Добрянского городского округа в информационно-телекоммуникационной сети Интернет с доменным именем [dobr-pravo.ru](http://dobr-pravo.ru).

4. Настоящее постановление вступает в силу после его официального опубликования (обнародования).

5. Контроль за исполнением настоящего постановления возложить на первого заместителя главы администрации Добрянского городского округа.

Глава городского округа -  
глава администрации Добрянского  
городского округа



К.В. Лызов



**ВНЕСЕНИЕ ИЗМЕНЕНИЙ В  
 ПРОЕКТ МЕЖЕВАНИЯ ТЕРРИТОРИИ  
 населенного пункта – деревня Липово,  
 городской округ Добрянский, Пермский край,  
 в границах кадастрового квартала 59:18:0520101**


Согласовано	
	Разработан

Инв. № подл.	Подп. И дата	Взам. инв. №	

Пермь, 2022

14-2022-ПМТ

Изм.	Кол.уч	Лист	№ док.	Подпись	Дата	Проект межевания территории кадастрового квартала 59:18:0520101	Стадия	Лист	Листов
								ПМТ	1
Исполнитель <i>Мальцева С.Э.</i>							Филиал ФГБУ «ФКП Росреестра по Пермскому краю»		
Руководитель <i>Абашева А.З.</i>									



## СОСТАВ ПРОЕКТА

№ тома	Обозначение	Наименование	Примечание
1	14-2022-ПМТ.ПЗ	Основная часть проекта межевания территории	
2	14-2022-ПМТ.МО	Материалы по обоснованию проекта межевания территории	

## СОДЕРЖАНИЕ

№ п/п	Наименование	Лист
Том 1	<b>Основная часть проекта межевания территории</b>	3
1.1.	<b>Текстовая часть</b>	4
1.1.1.	Основные положения	4
1.1.2.	Общая характеристика объекта проектирования	5
1.1.3.	Описание предлагаемых проектных решений	8
1.1.4.	Установление публичных сервитутов, обременений	9
1.1.5.	Перечень и сведения о площади и виде разрешенного использования земельных участков фактического землепользования	11
1.1.6.	Перечень и сведения о площади и виде разрешенного использования образуемых земельных участков	27
1.1.7.	Перечень и сведения о площади и виде разрешенного использования образуемых земельных участков, отнесенных к территориям общего пользования	36
1.1.8.	Целевое назначение лесов	37
1.1.9.	Основные технико-экономические показатели проекта межевания территории	37
1.1.10.	Сведения о границах территории, в отношении которой утвержден проект межевания	37
1.1.10.1.	Ведомость координат поворотных точек границ красных линий	40
1.1.10.2.	Ведомость координат поворотных точек границ формируемых и изменяемых земельных участков	50
1.2.	<b>Графическая часть</b>	72
	Чертеж межевания территории М 1:2000	73
Том 2	<b>Материалы по обоснованию проекта межевания территории</b>	74
2.1.	Границы особо охраняемых природных территорий	75
2.2.	Границы территорий объектов культурного наследия	75
2.3.	Границы лесничеств, участковых лесничеств, лесных кварталов, лесотаксационных выделов или частей лесотаксационных выделов	75
	Чертеж фактического землепользования М 1:2000	76
	Чертеж границ зон с особыми условиями использования территорий М 1:2000	77

Взап. инв. №	
Подп. и дата	
Инв. № подл.	

							14-2022-ПМТ	Лист
Изм.	Кол.уч.	Лист	№ док.	Подпись	Дата			2



**ВНЕСЕНИЕ ИЗМЕНЕНИЙ В  
ПРОЕКТ МЕЖЕВАНИЯ ТЕРРИТОРИИ  
населенного пункта – деревня Липово,  
городской округ Добрянский, Пермский край,  
в границах кадастрового квартала 59:18:0520101**

**Том 1  
Основная часть**

Пермь, 2022

Согласовано	
	Разработал

Взам.лев.№

Подп. И дата


Изм.	Кол.уч.	Лист	№ док.	Подпись	Дата

14-2022-ПМТ.ПЗ

Инв. № подл.	
Исполнитель	Мальцева С.Э. <i>[Подпись]</i> 17.12
Руководитель	Абашева А.З. <i>[Подпись]</i> 17.12

Проект межевания территории  
кадастрового квартала  
59:18:0520101

Стадия	Лист	Листов
ПМТ	3	71
Филиал ФГБУ «ФКП Росреестра по Пермскому краю»		



### 1.1.1. Основные положения

Проект межевания территории кадастрового квартала 59:18:0520101, расположенного по адресу: Пермский край, Добрянский городской округ, д. Липово разработан в рамках муниципального контракта от 20.04.2022 г. № 19/2022.

Целью разработки проекта межевания территории является:

- составление перечня сведений о площади уточняемых, образуемых земельных участков, в том числе с указанием возможных способов их образования;
- составление перечня сведений о площади образуемых земельных участков, которые будут отнесены к территориям общего пользования или имуществу общего пользования;
- установление красных линий (проектируемых);
- установление отступа от красных линий в целях определения мест допустимого размещения зданий, строений, сооружений;
- установление границ образуемых, уточняемых и (или) изменяемых земельных участков;
- установление границ зон действия публичных сервитутов.

При разработке проекта межевания территории была использована следующая нормативная документация:

- Градостроительный кодекс Российской Федерации от 29.12.2004 № 190-ФЗ;
- Земельный кодекс Российской Федерации от 25.10.2001 № 136-ФЗ;
- СП 42.13330.2016. Свод правил. Градостроительство. Планировка и застройка городских и сельских поселений. Актуализированная редакция СНиП 2.07.01-89\*;
- Инструкция о порядке проектирования и установления красных линий в городах и других поселениях Российской Федерации РДС 30-201-98;
- Генеральный план Добрянского городского округа Пермского края, утверждённый решением Думы Добрянского городского округа Пермского края от 26.08.2021 №471 «Об утверждении генерального плана Добрянского городского округа Пермского края;
- Правила землепользования и застройки Добрянского городского округа Пермского края, утверждённые Постановлением Администрации Добрянского городского округа Пермского края от 20.09.2021 № 1878 «Об утверждении правил землепользования и застройки Добрянского городского округа Пермского края, Шифр 03/5-2020 (в редакции постановления администрации Добрянского городского округа от 12.09.2022 № 2418);
- Градостроительная, землеустроительная документация, материалы и данные федерального, территориальных и ведомственных картографо-геодезических фондов, ситуационные планы, содержащиеся в технических паспортах расположенных на земельных участках объектов недвижимости, планово-картографические материалы. документы о правах на землю и иные документы, содержащие сведения о местоположении границ земельных участков (материалы инвентаризации - межевания земельных участков).

При разработке проекта межевания территории использованы следующие исходные данные:

- Постановление администрации Добрянского городского округа от 28.04.2022 г. № 1083 "О подготовке проекта межевания территории";
- Кадастровый план территории кадастрового квартала 59:18:0520101;
- Кадастровый план территории кадастрового квартала 59:18:0000000.

### 1.1.2. Общая характеристика объекта проектирования

Разработка проекта межевания территории осуществляется в отношении кадастрового квартала 59:18:0520101, расположенных в границах населенного пункта д. Липово, Добрянского городского округа Пермского края.

Территория проектирования ограничена территориями кадастровых кварталов 59:18:2730103 и 59:18:2730101, местоположение территории кадастрового квартала представлено на рисунках 1, местоположение территории проектирования представлено на рисунке 2.



Рис. 1 Местоположение территории кадастрового квартала 59:18:0520101





Рис. 2 Местоположение территории проектирования

Площадь территории в утвержденных границах проектирования составляет 1238179,8 кв.м. (123,82 га).

Рассматриваемая территория является застроенной, имеется сложившееся землепользование, представленное в основном такими видами использования как Для ведения личного подсобного хозяйства, Для индивидуального жилищного строительства, сенокосение.

Фрагмент карты градостроительного зонирования д. Липово представлен на рисунке 3.



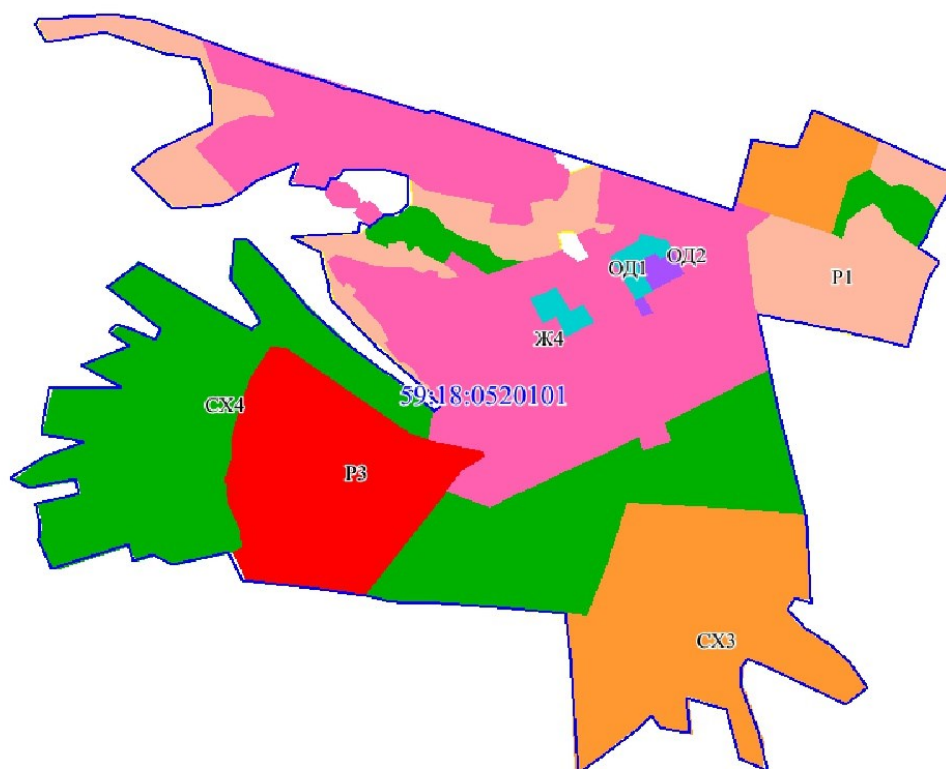


Рис.3 Фрагмент карты градостроительного зонирования д. Липово

В соответствии с Правилами землепользования и застройки Добрянского городского округа, утвержденных Постановлением Администрации Добрянского городского округа Пермского края, рассматриваемая территория расположена в границах территориальных зон: Р1 (Зона озелененных территорий общего пользования), Р3 (Иные зоны), Ж4 (Зона застройки индивидуальными жилыми домами), СХ3 (Производственная зона сельскохозяйственных предприятий), СХ4 (Иные зоны сельскохозяйственного назначения), ОД1 (Многофункциональная общественно-деловая зона), ОД2 (Зона специализированной общественной застройки)

В жилых зонах допускается размещение отдельно стоящих, встроенных или пристроенных объектов социального и коммунально-бытового назначения, объектов здравоохранения, объектов дошкольного, начального общего и среднего общего образования, культовых зданий, стоянок автомобильного транспорта, гаражей, объектов, связанных с проживанием граждан и не оказывающих негативного воздействия на окружающую среду. В состав жилых зон могут включаться также территории, предназначенные для ведения садоводства.



В таблице 1 приведены виды разрешенного использования земельных участков и объектов капитального строительства, а также предельные размеры земельных участков и предельные параметры разрешенного строительства, реконструкции объектов капитального строительства.

В границах проектируемой территории выявлены:

- 160 земельных участка, местоположение границ которых установлено ранее в результате выполнения работ по межеванию земельных участков,
- 23 ранее учтенных земельных участков, местоположение границ которых не установлено в соответствии с требованиями земельного законодательства.

Подробная информация о земельных участках, расположенных в границах проектируемой территории, приведена в таблице 4 «Перечень и сведения о площади и виде разрешенного использования земельных участков фактического землепользования».

### **1.1.3. Описание предлагаемых проектных решений**

С учетом произведенных измерений и результата анализа имеющихся документов об объектах недвижимости, расположенных в пределах кадастрового квартала 59:18:0520101, проектом межевания предлагается:

1. Установить на территории проектирования красные линии с учетом сформированных земельных участков, с учетом требуемой ширины проезжей части существующих улиц и проездов и предусмотренных проектом изменяемых границ земельных участков. Координаты поворотных точек утверждаемых красных линий приведены в таблице 9 «Ведомость координат поворотных точек утверждаемых красных линий»;

2. В отношении земельных участков, местоположение границ которых не установлено в соответствии с требованиями земельного законодательства, в том числе в случае, если местоположение границ характерных точек границ земельных участков определено с точностью ниже нормативной (для земельных участков, отнесенных к землям населенных пунктов эта величина составляет – 0,1 м), установить местоположение границ таких земельных участков исходя из сведений, содержащихся в документах, подтверждающих право на земельные участки, документах, определявших местоположение границ земельных участков при образовании, в соответствии с фактическим положением границ на местности.

3. Сформировать:

- земельные участки из земель, находящихся в государственной собственности;
- земельные участки путем перераспределения земельных участков и земель государственной собственности. Подробная информация об образуемых земельных участках представлена в таблице 5.

Проектом межевания территории предусматривается уточнение земельных. Указанная информация представлена в таблице 2, графическая часть отображена на чертеже межевания территории.



Рис.4 Местоположение утверждаемых красных линий

#### 1.1.4. Установление публичных сервитутов, обременений

В пределах территории кадастрового квартала 59:18:0520101 объекты культурного наследия, включенные в единый государственный реестр, либо выявленные объекты культурного наследия отсутствуют.

Проектом межевания территории не предусмотрено установление публичных сервитутов на земельных участках.

Информация о зонах с особыми условиями использования территории, установленными в границах проектирования, приведена в таблице 1.

Таблица 1

Номер зоны	Наименование зоны	Тип зоны
59:18-6.42	Охранная зона ВЛ-0,4кВ ОТ ТП-33, ВЛ-0,4кВ ОТ ТП-35 ФИДЕР БЫТ, ВЛ-0,4кВ ОТ ТП-34 ФИДЕР БЫТ, ВЛ-0,4кВ ОТ ТП-37	Охранная зона инженерных коммуникаций
59:18-6.99	Охранная зона ТП 10/0,4кВ №10037, входящей в состав электросетевого комплекса "Промплощадка"	Охранная зона инженерных коммуникаций
59:18-6.134	Охранная зона ВЛ-10 кВ от ПС 110/6/10 кВ Промплощадка ф.	Охранная зона

	«Висим»	инженерных коммуникаций
59:18-6.230	Охранная зона ВЛ-10 кВ ф. Н.Лух ПС Искра-1	Охранная зона инженерных коммуникаций
59:18-6.337	Охранная зона ТП 10/0,4кВ №10033, входящей в состав электросетевого комплекса "Промплощадка"	Охранная зона инженерных коммуникаций
59:18-6.656	Охранная зона ТП 10/0,4кВ № 10039, входящей в состав электросетевого комплекса "Промплощадка"	Охранная зона инженерных коммуникаций
59:18-6.1046	Прибрежная защитная полоса малых рек, впадающих в Камское водохранилище на территории Пермского края, Часть 76	Прибрежная защитная полоса
59:18-6.1057	Прибрежная защитная полоса малых рек, впадающих в Камское водохранилище на территории Пермского края, Часть 75	Прибрежная защитная полоса
59:18-6.1064	Водоохранная зона малых рек, впадающих в Камское водохранилище на территории Пермского края, Часть 75	Водоохранная зона
59:18-6.1067	Водоохранная зона малых рек, впадающих в Камское водохранилище на территории Пермского края, Часть 76	Водоохранная зона
59:18-6.1239	Охранная зона ВОЛП Добрянка - Липово	Охранная зона линий и сооружений связи и линий и сооружений радификации
59:18-6.1447	Публичный сервитут для эксплуатации существующего линейного объекта ОАО "МРСК Урала": ВЛ-0,4 кВ от ТП-10033, ВЛ-0,4 кВ от ТП-10037 входящие в состав электросетевого комплекса "Промплощадка"	Зона публичного сервитута



**1.1.5. Перечень и сведения о площади и виде разрешенного использования земельных участков фактического землепользования**

Таблица 2

Номер земельного участка в соответствии с чертежом застройки	Кадастровый номер	Правовое положение	Адрес (описание местоположения)	Вид разрешенного использования ЕГРН	Вид разрешенного использования по проекту	Площадь ЕГРН, кв.м	Площадь по проекту, кв.м	Примечание
:1	59:18:0520101:1	-	край Пермский, г. Добрянка, д. Липово	Для ведения личного подсобного хозяйства	Для ведения личного подсобного хозяйства	3080	-	Местоположение границ земельного участка установлено
-	59:18:0520101:10	-	край Пермский, г. Добрянка, д. Липово	Для ведения личного подсобного хозяйства	Для ведения личного подсобного хозяйства	1600	-	Расположен за пределами кадастрового квартала
:100	59:18:0520101:100	Собственность	край Пермский, р-н Добрянский, с/п Висльское, с. Липово	Для ведения личного подсобного хозяйства	Для ведения личного подсобного хозяйства	2310	-	Местоположение границ земельного участка установлено
:104	59:18:0520101:104	Собственность	Пермский край, Добрянский район, г. Добрянка, д. Липово, Висльское с/п, ул. Ключевая, дом 7	Строительство, реконструкция и эксплуатация жилых домов, состоящих из комнат, а также помещений вспомогательного использования, предназначенных для удовлетворения гражданами бытовых и иных нужд (отдельно стоящие здания дома с количеством этажей не более трех (включая подземные), предназначенные для круглогодичного проживания одной семьи и выращивания сельскохозяйственной продукции, содержания и разведения сельскохозяйственных животных в пределах, установленных нормативными правовыми актами	Для индивидуального жилищного строительства	3000	-	Местоположение границ земельного участка установлено
:11	59:18:0520101:11	Собственность	Пермский край, Добрянский район, д. Липово	Для ведения личного подсобного хозяйства	Для ведения личного подсобного хозяйства	2400	-	Многоконтурный. Местоположение границ земельного участка установлено
:111	59:18:0520101:111	Собственность	Пермский край, г. Добрянка, д. Липово, ул. Советская, дом 3	Для ведения личного подсобного хозяйства	Для ведения личного подсобного хозяйства	2066	-	Местоположение границ земельного участка установлено
:116	59:18:0520101:116	-	край Пермский, г. Добрянка, д. Липово, ул. Советская, дом 7	для размещения здания администрации сельсовета	Культурное развитие	230	-	Местоположение границ земельного участка установлено

11

Номер земельного участка в соответствии с чертежом застройки	Кадастровый номер	Правовое положение	Адрес (описание местоположения)	Вид разрешенного использования ЕГРН	Вид разрешенного использования по проекту	Площадь ЕГРН, кв.м	Площадь по проекту, кв.м	Примечание
:1197	59:18:0520101:1197	Собственность	Пермский край, Добрянский район, с. Липово, ул. Молодежная, дом 22, квартира 1	Для ведения личного подсобного хозяйства	Для ведения личного подсобного хозяйства	3519	-	Местоположение границ земельного участка установлено
:1198	59:18:0520101:1198	Собственность	Пермский край, Добрянский р-н, с. Липово, ул. Ключевая, между домами 6 и 8	Для ведения личного подсобного хозяйства	Для ведения личного подсобного хозяйства	1000	-	Местоположение границ земельного участка установлено
:1199	59:18:0520101:1199	Собственность	Пермский край, Добрянский район, с. Липово, ул. Молодежная, д. 4, кв. 1	Для ведения личного подсобного хозяйства	Для ведения личного подсобного хозяйства	965	-	Местоположение границ земельного участка установлено
:12	59:18:0520101:12	-	край Пермский, г. Добрянка, д. Липово	Для ведения личного подсобного хозяйства	Для ведения личного подсобного хозяйства	1500	-	Местоположение границ земельного участка установлено
:1200	59:18:0520101:1200	Собственность	Пермский край, Добрянский район, с. Липово, в конце ул. Советская	для ведения личного подсобного хозяйства	Для ведения личного подсобного хозяйства	3000	-	Местоположение границ земельного участка установлено
:1201	59:18:0520101:1201	Собственность	Пермский край, Добрянский район, Висльское сельское поселение, с. Липово, ул. Молодежная	под объектами социального и культурно-бытового обслуживания	Культурное развитие	1600	-	Местоположение границ земельного участка установлено
:1202	59:18:0520101:1202	Собственность	Пермский край, Добрянский район, Висльское с/п, с. Липово, ул. Мира, д. 8, кв. 3	под домами индивидуальной жилой застройкой (для размещения, обслуживания и эксплуатации квартиры №3 и приквартирного участка)	Для индивидуального жилищного строительства	2425	-	Местоположение границ земельного участка установлено
:1203	59:18:0520101:1203	Собственность	Пермский край, Добрянский район, д. Липово, ул.Ключевая, д.10	Для ведения личного подсобного хозяйства	Для ведения личного подсобного хозяйства	3361	-	Местоположение границ земельного участка установлено
:1204	59:18:0520101:1204	Собственность	Пермский край, Добрянский район, с. Липово, ул.Мира, д.16, кв.2	Для ведения личного подсобного хозяйства	Для ведения личного подсобного хозяйства	1601	-	Местоположение границ земельного участка установлено
:1254	59:18:0520101:1254	Собственность	Пермский край, Добрянский район, Висльское с/п, д. Липово, ул. Мира, д. 23, кв. 2	под домами жилой застройки (для размещения, обслуживания, эксплуатации квартиры №2 и приквартирного участка)	Для индивидуального жилищного строительства	1858	-	Местоположение границ земельного участка установлено
:1255	59:18:0520101:1255	Собственность	Пермский край, Добрянский	для размещения объектов торговли(для размещения	Магазины	504	-	Местоположение границ земельного участка

12



Номер земельного участка в соответствии с чертежом межевания	Кадастровый номер	Правовое положение	Адрес (описание местоположения)	Вид разрешенного использования ЕГРН	Вид разрешенного использования по проекту	Площадь ЕГРН, кв.м	Площадь по проекту, кв.м	Примечание
			муниципальный район, Висимское сельское поселение, д. Липово, ул. Советская, д.10	здания-магазина)				установлено
:1256	59:18:0520101:1256	Собственность	Пермский край, Добрянский район, Висимское сельское поселение, д. Липово, ул. Молодежная, д.8	для размещения объектов здравоохранения (Для размещения здания фельдшерско-акушерского пункта)	Амбулаторно-поликлиническое обслуживание	548	-	Местоположение границ земельного участка установлено
:1257	59:18:0520101:1257	Собственность	Пермский край, Добрянский район, Висимское с/п. с. Липово	для ведения личного подсобного хозяйства	Для ведения личного подсобного хозяйства	1400	-	Местоположение границ земельного участка установлено
:1258	59:18:0520101:1258	Собственность	Пермский край, Добрянский район, с. Липово, ул. Молодежная, д. 2, кв. 3	для ведения личного подсобного хозяйства	Для ведения личного подсобного хозяйства	1270	887	Местоположение границ земельного участка не установлено, требуется уточнение
:1259	59:18:0520101:1259	Собственность	Пермский край, Добрянский район, с. Липово, ул.Мира,д.12,кв.1	для ведения личного подсобного хозяйства	Для ведения личного подсобного хозяйства	1841	-	Местоположение границ земельного участка установлено
:1260	59:18:0520101:1260	Собственность	Пермский край, Добрянский район, д. Липово	Для ведения личного подсобного хозяйства	Для ведения личного подсобного хозяйства	200	-	Местоположение границ земельного участка установлено
:1261	59:18:0520101:1261	Собственность	Пермский край, Добрянский район, с. Липово	Для ведения личного подсобного хозяйства	Для ведения личного подсобного хозяйства	3800	-	Местоположение границ земельного участка установлено
:1262	59:18:0520101:1262	Собственность	Пермский край, Добрянский район, Висимское с/п. с. Липово, ул. Молодежная, д.12,кв.2	Для ведения личного подсобного хозяйства	Для ведения личного подсобного хозяйства	1000	-	Местоположение границ земельного участка установлено
:1263	59:18:0520101:1263	Собственность	Пермский край, Добрянский район, д. Липово, ул.Мира,д.22,кв.1	Для ведения личного подсобного хозяйства	Для ведения личного подсобного хозяйства	1800	-	Местоположение границ земельного участка установлено
:1264	59:18:0520101:1264	Собственность	Пермский край, Добрянский район, с. Липово	Для ведения личного подсобного хозяйства	Для ведения личного подсобного хозяйства	2533	-	Местоположение границ земельного участка установлено
:1265	59:18:0520101:1265	Собственность	Пермский край, Добрянский район, с. Липово, ул.Мира, д.5, кв.3	для ведения личного подсобного хозяйства	Для ведения личного подсобного хозяйства	520	-	Местоположение границ земельного участка установлено

13

Номер земельного участка в соответствии с чертежом межевания	Кадастровый номер	Правовое положение	Адрес (описание местоположения)	Вид разрешенного использования ЕГРН	Вид разрешенного использования по проекту	Площадь ЕГРН, кв.м	Площадь по проекту, кв.м	Примечание
:1267	59:18:0520101:1267	Аренда	Пермский край, Добрянский район, Висимское сельское поселение, с. Липово	Строительство, реконструкция и эксплуатация индивидуальных жилых домов, состоящих из комнат, а также помещений вспомогательного использования, предназначенных для удовлетворения гражданами бытовых и иных нужд (отдельно стоящие жилые дома с количеством этажей не более трех (включая подземные), предназначенные для круглогодичного проживания одной семьи и выращивания сельскохозяйственной продукции, содержания и разведения сельскохозяйственных животных в пределах, установленных нормативными правовыми актами	Для индивидуального жилищного строительства	2400	-	Местоположение границ земельного участка установлено
:1268	59:18:0520101:1268	Собственность	Пермский край, г. Добрянка, д. Липово	Для ведения личного подсобного хозяйства	Для ведения личного подсобного хозяйства	1386	-	Местоположение границ земельного участка установлено
:1269	59:18:0520101:1269	Собственность	Пермский край, Добрянский район, Висимское с/п. д. Липово, ул. Молодежная, д.4, кв.3	блокированная жилая застройка	Блокированная жилая застройка	844	-	Местоположение границ земельного участка установлено
-	59:18:0520101:13	-	край Пермский, г. Добрянка, д. Липово	Для ведения личного подсобного хозяйства	Для ведения личного подсобного хозяйства	2400	-	Расположен за пределами кадастрового квартала
:1380	59:18:0520101:1380	Собственность	Пермский край, Добрянский район, с. Липово, ул. Мира, 6	для ведения личного подсобного хозяйства	Для ведения личного подсобного хозяйства	1932	-	Местоположение границ земельного участка установлено
:1381	59:18:0520101:1381	Собственность	Пермский край, Добрянский район, с. Липово	для ведения личного подсобного хозяйства	Для ведения личного подсобного хозяйства	1980	-	Местоположение границ земельного участка установлено
:1383	59:18:0520101:1383	Собственность	Пермский край, Добрянский район, с. Липово	для ведения личного подсобного хозяйства	Для ведения личного подсобного хозяйства	1333	-	Местоположение границ земельного участка установлено
:1388	59:18:0520101:1388	Собственность	Российская Федерация, Пермский край, г.о. Добрянский, д. Липово, ул. Молодежная, з/у 5А	здравоохранение	Амбулаторно-поликлиническое обслуживание	470	-	Местоположение границ земельного участка установлено

14









Номер земельного участка в соответствии с чертежом межевания	Кадастровый номер	Правовое положение	Адрес (описание местоположения)	Вид разрешенного использования ЕГРН	Вид разрешенного использования по проекту	Площадь ЕГРН, кв.м	Площадь по проекту, кв.м	Примечание
:19	59:18:0520101:19	-	край Пермский, г. Добрянка, д. Липово	Для ведения личного подсобного хозяйства	Для ведения личного подсобного хозяйства	1700	-	Местоположение границ земельного участка установлено
:2	59:18:0520101:2	-	край Пермский, г. Добрянка, д. Липово	Для ведения личного подсобного хозяйства	Для ведения личного подсобного хозяйства	1200	-	Местоположение границ земельного участка установлено
-	59:18:0520101:20	-	край Пермский, г. Добрянка, д. Липово	Для ведения личного подсобного хозяйства	Для ведения личного подсобного хозяйства	6500	-	Не идентифицирован
:203	59:18:0520101:203	Собственность	Пермский край, г. Добрянка, д. Липово, ул. Молодежная, дом 3	Коммунальное обслуживание	Коммунальное обслуживание	2896	-	Местоположение границ земельного участка установлено
-	59:18:0520101:21	-	край Пермский, г. Добрянка, д. Липово	Для ведения личного подсобного хозяйства	Для ведения личного подсобного хозяйства	3100	-	Расположен за пределами кадастрового квартала
:22	59:18:0520101:22	-	край Пермский, г. Добрянка, д. Липово	Для ведения личного подсобного хозяйства	Для ведения личного подсобного хозяйства	1970	-	Местоположение границ земельного участка установлено
:226	59:18:0520101:226	-	край Пермский, г. Добрянка, д. Липово	для размещения торгового павильона	Магазины	60	-	Местоположение границ земельного участка установлено
:227	59:18:0520101:227	Собственность	Пермский край, Добрянский район, г. Добрянка, д. Липово	строительство, реконструкция и эксплуатация многоквартирных жилых домов, состоящих из жилых помещений, а также помещений вспомогательного использования, предназначенных для удовлетворения гражданами бытовых и иных нужд (отдельно стоящие жилые дома с количеством этажей не более трех (включая подземные), предназначенные для круглогодичного проживания не менее двух семей, с несколькими выходами на земельный участок, каждый из которых имеет хотя бы одну общую стену с соседним жилым помещением, при общем количестве совмещенных жилых помещений не более десяти)	Для индивидуального жилищного строительства	936	-	Местоположение границ земельного участка установлено
:229	59:18:0520101:229	Собственность	Пермский край, Добрянский р-н,	Для ведения личного подсобного хозяйства	Для ведения личного подсобного хозяйства	2037	-	Местоположение границ земельного участка

19

Номер земельного участка в соответствии с чертежом межевания	Кадастровый номер	Правовое положение	Адрес (описание местоположения)	Вид разрешенного использования ЕГРН	Вид разрешенного использования по проекту	Площадь ЕГРН, кв.м	Площадь по проекту, кв.м	Примечание
			Висимское с/п, с. Липово, ул. Мира, дом 17, кв. 1					установлено
:23	59:18:0520101:23	-	край Пермский, г. Добрянка, д. Липово	Для ведения личного подсобного хозяйства	Для ведения личного подсобного хозяйства	3100	-	Местоположение границ земельного участка установлено
:230	59:18:0520101:230	Собственность	Пермский край, Добрянский район, Висимское с/п, с. Липово, ул. Мира, дом 4, кв. 1	строительство, реконструкция и эксплуатация многоквартирных жилых домов, состоящих из жилых помещений, а также помещений вспомогательного использования, предназначенных для удовлетворения гражданами бытовых и иных нужд (отдельно стоящие жилые дома с количеством этажей не более трех (включая подземные), предназначенные для круглогодичного проживания не менее двух семей, с несколькими выходами на земельный участок, каждый из которых имеет хотя бы одну общую стену с соседним жилым помещением, при общем количестве совмещенных жилых помещений не более десяти)	Для индивидуального жилищного строительства	1268	-	Местоположение границ земельного участка установлено
:231	59:18:0520101:231	Собственность	Пермский край, Добрянский р-н, Висимское с/п, с. Липово, ул. Мира, дом 3, кв. 1	Для ведения личного подсобного хозяйства	Для ведения личного подсобного хозяйства	1000	-	Местоположение границ земельного участка установлено
:232	59:18:0520101:232	Собственность	Пермский край, Добрянский район, Висимское с/п, с. Липово, ул. Молодежная, дом 1, квартира 1	Для ведения личного подсобного хозяйства	Для ведения личного подсобного хозяйства	3733	-	Местоположение границ земельного участка установлено
:233	59:18:0520101:233	Собственность	Пермский край, Добрянский район, Висимское с/п, с. Липово, ул. Мира, дом 17, кв. 2	Для ведения личного подсобного хозяйства	Для ведения личного подсобного хозяйства	1422	-	Местоположение границ земельного участка установлено
:234	59:18:0520101:234	Собственность	Пермский край, р-н Добрянский, с. Липово, ул. Мира, дом 18, кв. 1	Для ведения личного подсобного хозяйства	Для ведения личного подсобного хозяйства	1800	-	Местоположение границ земельного участка установлено

20



Номер земельного участка в соответствии с чертежом межевания	Кадастровый номер	Правовое положение	Адрес (описание местоположения)	Вид разрешенного использования ЕГРН	Вид разрешенного использования по проекту	Площадь ЕГРН, кв.м	Площадь по проекту, кв.м	Примечание
:236	59:18:0520101:236	Собственность	Пермский край, Добрянский район, с/п. Висимское, с. Липово, ул. Молодежная, д. 6, кв. 3	Для ведения личного подсобного хозяйства	Для ведения личного подсобного хозяйства	1007	-	Местоположение границ земельного участка установлено
:237	59:18:0520101:237	Аренда	Пермский край, Добрянский район, Висимское сельское поселение, д. Липово, ЭСК "Промплощадка" ВЛ-10 кВ фидер Нижней Лух ПС Искра-1	Под объекты инженерного оборудования электроснабжения (под опорами №№ 209-211 ВЛ-10 кВ фидер Н. Лух ПС Искра-1, входящей в состав ЭСК "Промплощадка, принадлежащего ОАО "МРСК Урала")	Коммунальное обслуживание	5	-	Многоконтурный, Местоположение границ земельного участка установлено
:238	59:18:0520101:238	Собственность	Пермский край, р-н Добрянский, Висимское сельское поселение, д. Липово, ул. Молодежная, д. 2, кв. 1	Для ведения личного подсобного хозяйства	Для ведения личного подсобного хозяйства	2200	-	Местоположение границ земельного участка установлено
:239	59:18:0520101:239	Собственность	Пермский край, р-н Добрянский, с. Липово, ул. Мира, д. 2, кв. 3	Для ведения личного подсобного хозяйства	Для ведения личного подсобного хозяйства	1438	-	Местоположение границ земельного участка установлено
-	59:18:0520101:24	-	Пермский край, г. Добрянка, д. Липово	Для ведения личного подсобного хозяйства	Для ведения личного подсобного хозяйства	900	-	Не идентифицирован
:240	59:18:0520101:240	Собственность	Пермский край, Добрянский район, с. Липово, ул. Мира, д. 4, кв. 3	Для ведения личного подсобного хозяйства	Для ведения личного подсобного хозяйства	1250	-	Местоположение границ земельного участка установлено
:241	59:18:0520101:241	Собственность	Пермский край, Добрянский район, с. Липово, ул. Мира, д. 19 кв. 1	Для ведения личного подсобного хозяйства	Для ведения личного подсобного хозяйства	1403	-	Местоположение границ земельного участка установлено
:243	59:18:0520101:243	Аренда	Пермский край, Добрянский район, Висимское сельское поселение, д. Липово, ЭСК "Промплощадка" ВЛ-10 кВ от ПС 110/6/10 кВ Промплощадка ф. Висим	под объекты инженерного оборудования электроснабжения (под ПП №37, ТП№39, ТП№33 и опорами №№674-80, №№685-95, №№114-119, №№1-5, №№1-2, №1 ВЛ-10 от ПС 110/6/10 кВ Промплощадка ф. Висим, входящие в состав ЭСК "Промплощадка, принадлежащего ОАО "МРСК Урала")	Коммунальное обслуживание	138	-	Многоконтурный, Местоположение границ земельного участка установлено
:244	59:18:0520101:244	Собственность	Пермский край, Добрянский район, с. Липово, ул. Мира, дом 13	Для ведения личного подсобного хозяйства	Для ведения личного подсобного хозяйства	2456	-	Местоположение границ земельного участка установлено
:25	59:18:0520101:25	Собственность	Пермский край, г. Добрянка, д. Липово, ул.	Для ведения личного подсобного хозяйства	Для ведения личного подсобного хозяйства	2602	-	Местоположение границ земельного участка

21

Номер земельного участка в соответствии с чертежом межевания	Кадастровый номер	Правовое положение	Адрес (описание местоположения)	Вид разрешенного использования ЕГРН	Вид разрешенного использования по проекту	Площадь ЕГРН, кв.м	Площадь по проекту, кв.м	Примечание
-	59:18:0520101:26	-	Трудовая, дом 9	Для ведения личного подсобного хозяйства	Для ведения личного подсобного хозяйства	600	-	установлено Расположен за пределами кадастрового квартала
:27	59:18:0520101:27	-	Пермский край, Добрянский район, с/п. Висимское, д. Липово	Для ведения личного подсобного хозяйства	Для ведения личного подсобного хозяйства	1201	-	Местоположение границ земельного участка установлено
:28	59:18:0520101:28	Собственность	Пермский край, Добрянка, д. Липово, ул. Ключевая, дом 4	Для ведения личного подсобного хозяйства	Для ведения личного подсобного хозяйства	4068	-	Местоположение границ земельного участка установлено
:29	59:18:0520101:29	-	Пермский край, Добрянка, д. Липово	Для ведения личного подсобного хозяйства	Для ведения личного подсобного хозяйства	1300	-	Местоположение границ земельного участка установлено
-	59:18:0520101:3	-	Пермский край, Добрянка, д. Липово	Для ведения личного подсобного хозяйства	Для ведения личного подсобного хозяйства	1700	-	Расположен за пределами кадастрового квартала
:30	59:18:0520101:30	Собственность	Пермский край, Добрянский район, Висимское с/п, д. Липово	Для ведения личного подсобного хозяйства	Для ведения личного подсобного хозяйства	3882	-	Местоположение границ земельного участка установлено
:31	59:18:0520101:31	-	Пермский край, Добрянка, д. Липово	Для ведения личного подсобного хозяйства	Для ведения личного подсобного хозяйства	1200	-	Местоположение границ земельного участка установлено
:32	59:18:0520101:32	-	Пермский край, Добрянка, д. Липово	Для ведения личного подсобного хозяйства	Для ведения личного подсобного хозяйства	2202	-	Местоположение границ земельного участка установлено
:33	59:18:0520101:33	-	Пермский край, Добрянка, д. Липово	Для ведения личного подсобного хозяйства	Для ведения личного подсобного хозяйства	1089	-	Местоположение границ земельного участка установлено
:34	59:18:0520101:34	-	Пермский край, Добрянка, д. Липово	Для ведения личного подсобного хозяйства	Для ведения личного подсобного хозяйства	1650	-	Местоположение границ земельного участка установлено
:35	59:18:0520101:35	Собственность	Пермский край, Добрянка, д. Липово	Для ведения личного подсобного хозяйства	Для ведения личного подсобного хозяйства	1600	-	Местоположение границ земельного участка установлено
:36	59:18:0520101:36	-	Пермский край, Добрянка, д. Липово	Для ведения личного подсобного хозяйства	Для ведения личного подсобного хозяйства	631	-	Местоположение границ земельного участка установлено
:37	59:18:0520101:37	-	Пермский край, Добрянка, д. Липово	Для ведения личного подсобного хозяйства	Для ведения личного подсобного хозяйства	1700	-	Местоположение границ земельного участка установлено
-	59:18:0520101:38	-	Пермский край, Добрянка, д. Липово	Для ведения личного подсобного хозяйства	Для ведения личного подсобного хозяйства	1600	-	Не идентифицирован
-	59:18:0520101:39	-	Пермский край, г.	Для ведения личного подсобного хозяйства	Для ведения личного подсобного хозяйства	1000	-	Не идентифицирован

22



Номер земельного участка в соответствии с чертежом межевания	Кадастровый номер	Правовое положение	Адрес (описание местоположения)	Вид разрешенного использования ЕГРН	Вид разрешенного использования по проекту	Площадь ЕГРН, кв.м	Площадь по проекту, кв.м	Примечание
			Добрянка, д. Липово	подобного хозяйства	подобного хозяйства			
:4	59:18:0520101:4	-	край Пермский, г. Добрянка, д. Липово	Для ведения личного подсобного хозяйства	Для ведения личного подсобного хозяйства	2100	-	Местоположение границ земельного участка установлено
:40	59:18:0520101:40	Собственность	край Пермский, г. Добрянка, д. Липово	Для ведения личного подсобного хозяйства	Для ведения личного подсобного хозяйства	873	-	Местоположение границ земельного участка установлено
:41	59:18:0520101:41	-	край Пермский, г. Добрянка, д. Липово	Для ведения личного подсобного хозяйства	Для ведения личного подсобного хозяйства	1301	-	Местоположение границ земельного участка установлено
:42	59:18:0520101:42	-	край Пермский, г. Добрянка, д. Липово	Для ведения личного подсобного хозяйства	Для ведения личного подсобного хозяйства	515	-	Местоположение границ земельного участка установлено
:43	59:18:0520101:43	-	край Пермский, г. Добрянка, д. Липово	Для ведения личного подсобного хозяйства	Для ведения личного подсобного хозяйства	850	-	Местоположение границ земельного участка установлено
:44	59:18:0520101:44	Собственность	Пермский край, Добрянский район, г. Добрянка, д. Липово	строительство, реконструкция и эксплуатация многоквартирных жилых домов, состоящих из жилых помещений, а также помещений вспомогательного использования, предназначенных для удовлетворения гражданами бытовых и иных нужд (отдельно стоящие жилые дома с количеством этажей не более трех (включая подвальные), предназначенные для круглогодичного проживания не менее двух семей, с несколькими выходами на земельный участок, каждый из которых имеет хотя бы одну общую стену с соседним жилым помещением, при общем количестве совмещенных жилых помещений не более десяти)	Для индивидуального жилищного строительства	1049	-	Местоположение границ земельного участка установлено
:45	59:18:0520101:45	-	край Пермский, р-н Добрянский, д. Липово	Для ведения личного подсобного хозяйства	Для ведения личного подсобного хозяйства	1600	-	Местоположение границ земельного участка установлено
:46	59:18:0520101:46	Собственность	Пермский край, Добрянский район, д. Липово	Для ведения личного подсобного хозяйства	Для ведения личного подсобного хозяйства	765	-	Местоположение границ земельного участка установлено

23

Номер земельного участка в соответствии с чертежом межевания	Кадастровый номер	Правовое положение	Адрес (описание местоположения)	Вид разрешенного использования ЕГРН	Вид разрешенного использования по проекту	Площадь ЕГРН, кв.м	Площадь по проекту, кв.м	Примечание
:47	59:18:0520101:47	Собственность	край Пермский, р-н Добрянский, с. Липово	Для ведения личного подсобного хозяйства	Для ведения личного подсобного хозяйства	1870	-	Местоположение границ земельного участка установлено
:48	59:18:0520101:48	Собственность	Пермский край, г. Добрянка, д. Липово	Строительство, реконструкция и эксплуатация многоквартирных жилых домов, состоящих из жилых помещений, а также помещений вспомогательного использования, предназначенных для удовлетворения гражданами бытовых и иных нужд (отдельно стоящие жилые дома с количеством этажей не более трех (включая подвальные), предназначенные для круглогодичного проживания не менее двух семей, с несколькими выходами на земельный участок, каждый из которых имеет хотя бы одну общую стену с соседним жилым помещением, при общем количестве совмещенных жилых помещений не более десяти)	Для индивидуального жилищного строительства	1300	-	Местоположение границ земельного участка установлено
:49	59:18:0520101:49	-	край Пермский, г. Добрянка, д. Липово	Для ведения личного подсобного хозяйства	Для ведения личного подсобного хозяйства	2589	-	Местоположение границ земельного участка установлено
-	59:18:0520101:50	-	край Пермский, г. Добрянка, д. Липово	Для ведения личного подсобного хозяйства	Для ведения личного подсобного хозяйства	400	-	Не идентифицирован
:51	59:18:0520101:51	Собственность	край Пермский, г. Добрянка, д. Липово	Для ведения личного подсобного хозяйства	Для ведения личного подсобного хозяйства	2530	-	Местоположение границ земельного участка установлено
:52	59:18:0520101:52	Собственность	Пермский край, р-н Добрянский, с/п Висимское, д. Липово	Для ведения личного подсобного хозяйства	Для ведения личного подсобного хозяйства	4385	-	Местоположение границ земельного участка установлено
-	59:18:0520101:53	-	край Пермский, г. Добрянка, д. Липово	Для ведения личного подсобного хозяйства	Для ведения личного подсобного хозяйства	700	-	Расположен за пределами кадастрового квартала
-	59:18:0520101:54	-	край Пермский, г. Добрянка, д. Липово	Для ведения личного подсобного хозяйства	Для ведения личного подсобного хозяйства	1000	-	Не идентифицирован
:55	59:18:0520101:55	Собственность	край Пермский, г. Добрянка, д. Липово	Для ведения личного подсобного хозяйства	Для ведения личного подсобного хозяйства	1670	-	Местоположение границ земельного участка установлено

24















Номер земельного участка в соответствии с чертежом межевания	Условный номер	Адрес (описание местоположения)	Вид разрешенного использования (ВРИ)	Площадь по проекту, кв.м	Примечание
:ЗУ118	:ЗУ118	Российская Федерация, Пермский край, г.о. Добрянский, д. Липово	Для ведения личного подсобного хозяйства	3499	Образование из земель государственной собственности. ВРИ в соответствии с градостроительным регламентом территориальной зоны Ж4, при условии внесения изменений в границы территориальной зоны Ж4
:ЗУ119	:ЗУ119	Российская Федерация, Пермский край, г.о. Добрянский, д. Липово	Для ведения личного подсобного хозяйства	3501	Образование из земель государственной собственности. ВРИ в соответствии с градостроительным регламентом территориальной зоны Ж4, при условии внесения изменений в границы территориальной зоны Ж4
:ЗУ120	:ЗУ120	Российская Федерация, Пермский край, г.о. Добрянский, д. Липово	Для ведения личного подсобного хозяйства	3501	Образование из земель государственной собственности. ВРИ в соответствии с градостроительным регламентом территориальной зоны Ж4, при условии внесения изменений в границы территориальной зоны Ж4
:ЗУ121	:ЗУ121	Российская Федерация, Пермский край, г.о. Добрянский, д. Липово	Для ведения личного подсобного хозяйства	3500	Образование из земель государственной собственности. ВРИ в соответствии с градостроительным регламентом территориальной зоны Ж4, при условии внесения изменений в границы территориальной зоны Ж4
:ЗУ122	:ЗУ122	Российская Федерация, Пермский край, г.о. Добрянский, д. Липово	Для ведения личного подсобного хозяйства	3500	Образование из земель государственной собственности. ВРИ в соответствии с градостроительным регламентом территориальной зоны Ж4, при условии внесения изменений в границы территориальной зоны Ж4
:ЗУ123	:ЗУ123	Российская Федерация, Пермский край, г.о. Добрянский, д. Липово	Для ведения личного подсобного хозяйства	4002	Образование из земель государственной собственности. ВРИ в соответствии с градостроительным регламентом территориальной зоны Ж4, при условии внесения изменений в границы территориальной зоны Ж4
:ЗУ124	:ЗУ124	Российская Федерация, Пермский край, г.о. Добрянский, д. Липово	Для ведения личного подсобного хозяйства	2958	Образование из земель государственной собственности. ВРИ в соответствии с градостроительным регламентом территориальной зоны Ж4, при условии внесения изменений в границы территориальной зоны Ж4
:ЗУ125	:ЗУ125	Российская Федерация, Пермский край, г.о. Добрянский, д. Липово	Для ведения личного подсобного хозяйства	2408	Образование из земель государственной собственности. ВРИ в соответствии с градостроительным регламентом территориальной зоны Ж4, при условии внесения изменений в границы территориальной зоны Ж4
:ЗУ126	:ЗУ126	Российская Федерация, Пермский край, г.о. Добрянский, д. Липово	Сенокосение	24514	Образование из земель государственной собственности
:ЗУ127	:ЗУ127	Российская Федерация, Пермский край, г.о. Добрянский, д. Липово	Сенокосение	20000	Образование из земель государственной собственности
:ЗУ128	:ЗУ128	Российская Федерация, Пермский край, г.о. Добрянский, д. Липово	Сенокосение	20001	Образование из земель государственной собственности
:ЗУ129	:ЗУ129	Российская Федерация, Пермский край, г.о. Добрянский, д. Липово	Сенокосение	20001	Образование из земель государственной собственности
:ЗУ130	:ЗУ130	Российская Федерация, Пермский край, г.о. Добрянский, д. Липово	Сенокосение	19997	Образование из земель государственной собственности
:ЗУ131	:ЗУ131	Российская Федерация, Пермский край, г.о. Добрянский, д. Липово	Сенокосение	20002	Образование из земель государственной собственности
:ЗУ132	:ЗУ132	Российская Федерация, Пермский край, г.о. Добрянский, д. Липово	Сенокосение	20000	Образование из земель государственной собственности

35

#### 1.1.7. Перечень и сведения о площади и виде разрешенного использования образуемых земельных участков, отнесенных к территориям общего пользования

Таблица 4

Номер земельного участка в соответствии с чертежом межевания	Условный номер	Адрес (описание местоположения)	Вид разрешенного использования (ВРИ)	Площадь по проекту, кв.м	Примечание
:ЗУ16	:ЗУ16	Российская Федерация, Пермский край, г.о. Добрянский, д. Липово	Земельные участки (территории) общего пользования	4970	Образование из земель государственной собственности
:ЗУ82	:ЗУ82	Российская Федерация, Пермский край, г.о. Добрянский, д. Липово	Земельные участки (территории) общего пользования	5862	Образование из земель государственной собственности
:ЗУ101	:ЗУ101	Российская Федерация, Пермский край, г.о. Добрянский, д. Липово	Земельные участки (территории) общего пользования	6287	Образование из земель государственной собственности

36



### 1.1.8. Целевое назначение лесов

Границы лесничеств, участковых лесничеств, лесных кварталов, лесотаксационных выделов или частей лесотаксационных выделов на чертежах материалов по обоснованию проекта межевания территории не отображены в связи с тем, что границы проектирования (населенного пункта) расположены вне лесного массива.

### 1.1.9. Основные технико-экономические показатели проекта межевания

Таблица 5

№п/п	Наименование показателей	Ед. изм.	Количество
1	Территория в границах проектирования	га	123,82
2	Территории (земельные участки) подлежащие межеванию в т.ч.	га	123,82
2.1	формируемые земельные участки	га	71,24
		шт	132
2.1.1	Земельные участки (территории) общего пользования	га	1,71
		шт	3

### 1.1.10. Сведения о границах территории, в отношении которой утвержден проект межевания

В отношении проектируемой территории проект межевания ранее не утверждался. Перечень координат характерных точек границ территории, в отношении которой подготовлен проект межевания территории, приведены в таблице 6.

Таблица 6

№ п/п	X	Y
1	577599.90	2234327.30
2	577585.70	2234367.30
3	577584.72	2234369.74
4	577568.10	2234409.50
5	577554.78	2234450.66
6	577539.82	2234496.86
7	577525.50	2234541.08
8	577506.56	2234599.64
9	577482.16	2234675.06
10	577442.40	2234797.90
11	577448.48	2234801.80

№ п/п	X	Y
12	577344.46	2235111.10
13	577339.12	2235127.14
14	577338.12	2235129.72
15	577330.90	2235151.22
16	577326.42	2235162.08
17	577316.86	2235166.96
18	577317.20	2235167.76
19	577318.34	2235170.68
20	577321.80	2235178.60
21	577313.40	2235203.38
22	577312.84	2235203.18

№ п/п	X	Y
23	577311.94	2235206.26
24	577305.62	2235226.14
25	577298.78	2235246.72
26	577292.94	2235262.70
27	577284.28	2235286.46
28	577272.60	2235324.68
29	577259.98	2235320.66
30	577257.56	2235328.42
31	577269.82	2235332.74
32	577259.24	2235365.26
33	577257.44	2235372.26
34	577270.94	2235376.04
35	577280.60	2235378.66
36	577390.82	2235409.24
37	577377.36	2235483.80
38	577377.40	2235483.80
39	577376.00	2235491.10
40	577449.10	2235522.70
41	577444.78	2235531.94
42	577408.72	2235609.96
43	577395.18	2235639.10
44	577391.32	2235647.62
45	577388.02	2235654.68
46	577375.80	2235681.20
47	577364.90	2235704.80
48	577322.36	2235796.78
49	577254.54	2235758.64
50	577237.90	2235749.30
51	577204.50	2235736.10
52	577185.60	2235722.30
53	577158.30	2235761.90
54	577156.30	2235760.70
55	577133.60	2235747.30
56	577124.00	2235741.70
57	577115.36	2235738.98
58	577111.00	2235737.70
59	577100.46	2235734.44
60	577087.40	2235730.40
61	576995.50	2235702.10
62	577055.46	2235430.32
63	577058.30	2235417.20
64	577003.48	2235429.60

№ п/п	X	Y
65	576967.96	2235437.20
66	576953.14	2235440.36
67	576949.96	2235441.04
68	576932.80	2235444.70
69	576916.60	2235448.16
70	576898.26	2235452.10
71	576885.16	2235454.90
72	576863.90	2235459.40
73	576850.68	2235462.82
74	576847.98	2235456.38
75	576673.34	2235509.48
76	576673.30	2235509.50
77	576662.84	2235510.24
78	576651.14	2235511.04
79	576560.44	2235516.82
80	576556.68	2235517.06
81	576542.16	2235517.94
82	576514.90	2235519.70
83	576514.40	2235489.70
84	576504.24	2235478.18
85	576489.38	2235473.30
86	576478.72	2235481.72
87	576461.42	2235497.28
88	576392.66	2235590.00
89	576341.52	2235626.78
90	576311.94	2235586.82
91	576340.72	2235518.88
92	576400.44	2235404.30
93	576387.66	2235393.90
94	576352.50	2235389.10
95	576236.02	2235429.36
96	576189.66	2235426.96
97	576205.64	2235389.38
98	576304.00	2235362.54
99	576327.20	2235285.02
100	576253.60	2235295.86
101	576265.60	2235239.12
102	576289.30	2235216.12
103	576191.60	2235093.86
104	576180.28	2235079.94
105	576192.30	2235079.08
106	576320.54	2235069.50



№ п/п	X	Y
107	576398.54	2235064.22
108	576434.90	2235060.58
109	576484.92	2235085.44
110	576483.86	2235055.60
111	576483.90	2235055.60
112	576486.32	2235034.80
113	576496.06	2234947.10
114	576502.56	2234870.00
115	576518.50	2234674.18
116	576525.08	2234632.02
117	576573.04	2234675.48
118	576543.58	2234489.28
119	576548.06	2234451.54
120	576556.54	2234447.90
121	576567.98	2234519.56
122	576581.18	2234492.54
123	576593.90	2234465.70
124	576603.06	2234449.92
125	576607.66	2234440.30
126	576601.16	2234428.30
127	576577.44	2234319.88
128	576594.38	2234280.36
129	576585.34	2234245.36
130	576613.58	2234230.66
131	576589.24	2234154.86
132	576639.54	2234144.62
133	576635.88	2234122.00
134	576705.36	2234108.78
135	576711.84	2234141.46
136	576717.16	2234186.70
137	576813.16	2234181.58
138	576915.14	2234182.06
139	576915.68	2234220.02
140	577024.86	2234242.64
141	577008.30	2234286.08
142	577027.38	2234293.56
143	577043.32	2234272.84
144	577112.78	2234323.76
145	577051.88	2234422.96
146	577029.40	2234468.58
147	577041.06	2234477.40
148	577085.32	2234452.20

№ п/п	X	Y
149	577124.56	2234420.36
150	577202.18	2234429.22
151	577196.92	2234460.40
152	577072.30	2234570.04
153	576997.90	2234648.80
154	576980.72	2234670.30
155	576969.46	2234684.38
156	576871.60	2234807.00
157	576871.60	2234807.00
158	576873.04	2234808.86
159	576881.30	2234819.40
160	576902.58	2234802.34
161	576923.30	2234792.28
162	576922.74	2234791.16
163	576944.08	2234760.28
164	577017.82	2234681.06
165	577078.44	2234619.76
166	577175.14	2234597.96
167	577205.78	2234545.52
168	577212.58	2234670.14
169	577220.22	2234678.04
170	577226.04	2234683.96
171	577239.42	2234702.78
172	577244.02	2234709.26
173	577244.58	2234738.26
174	577264.92	2234761.98
175	577269.10	2234766.86
176	577316.84	2234764.24
177	577319.24	2234764.12
178	577331.90	2234716.70
179	577334.50	2234691.20
180	577331.90	2234635.80
181	577318.92	2234610.98
182	577299.70	2234603.00
183	577309.96	2234540.76
184	577340.60	2234553.02
185	577347.42	2234550.98
186	577345.68	2234536.80
187	577310.26	2234470.06
188	577288.90	2234438.52
189	577268.74	2234408.76
190	577260.94	2234316.70



№ п/п	X	Y
191	577332.16	2234236.04
192	577371.66	2234284.40
193	577421.38	2234388.58
194	577488.40	2234389.58
195	577546.96	2234367.10
196	577552.40	2234318.06
197	577598.72	2234190.04
198	577578.98	2234079.04

№ п/п	X	Y
199	577610.98	2234057.24
200	577621.88	2234064.06
201	577628.00	2234131.48
202	577630.80	2234182.30
203	577629.00	2234213.70
204	577625.70	2234245.50
205	577618.60	2234272.40
1	577599.90	2234327.30

### 1.1.10.1. Ведомость координат поворотных точек границ красных линий

Таблица 7

№ п/п	X	Y
1	576898.10	2235442.20
2	576867.42	2235451.00
3	576856.12	2235427.50
4	576845.48	2235404.08
5	576832.44	2235376.24
6	576818.88	2235346.76
7	576809.60	2235326.18
8	576800.76	2235304.80
9	576792.02	2235284.24
10	576784.14	2235266.42
11	576776.92	2235249.38
12	576770.64	2235234.10
13	576762.32	2235214.02
14	576752.66	2235191.50
15	576742.76	2235168.06
16	576765.28	2235158.58
17	576789.64	2235148.88
18	576811.10	2235199.14
19	576816.16	2235197.76
20	576825.22	2235194.80
21	576842.90	2235189.08
22	576848.98	2235205.68
23	576854.94	2235222.00
24	576860.86	2235238.10
25	576849.68	2235241.72
26	576839.62	2235244.98
27	576847.90	2235264.72
28	576851.34	2235272.34

№ п/п	X	Y
29	576864.58	2235301.30
30	576873.84	2235321.56
31	576887.18	2235350.06
32	576900.16	2235378.32
33	576911.52	2235402.76
34	576924.08	2235429.46
1	576898.10	2235442.20
35	576484.92	2235085.44
36	576544.06	2235108.68
37	576554.10	2235112.72
38	576625.08	2235132.20
39	576644.82	2235138.08
40	576690.26	2235148.62
41	576718.66	2235149.44
42	576776.42	2235130.16
43	576757.80	2235093.26
44	576741.30	2235061.48
45	576726.20	2235030.50
46	576714.40	2235005.54
47	576703.08	2234983.22
48	576690.68	2234960.98
49	576675.76	2234933.90
50	576670.16	2234919.80
51	576698.10	2234873.82
52	576716.56	2234839.94
53	576690.36	2234818.14
54	576642.78	2234777.82



№ п/п	X	Y
55	576518.50	2234674.18
56	577059.90	2235388.62
57	577043.58	2235397.28
58	577036.18	2235400.70
59	577029.48	2235403.44
60	577025.18	2235404.48
61	577020.44	2235402.06
62	577014.70	2235407.22
63	576991.72	2235418.70
64	576986.38	2235420.66
65	576972.54	2235396.28
66	576959.80	2235403.82
67	576955.42	2235406.40
68	576948.56	2235399.24
69	576943.02	2235391.14
70	576935.84	2235378.08
71	576932.34	2235380.26
72	576926.60	2235370.40
73	576923.14	2235363.78
74	576914.34	2235345.84
75	576907.02	2235329.38
76	576903.60	2235321.60
77	576899.58	2235312.14
78	576890.06	2235289.76
79	576879.48	2235262.60
80	576870.68	2235243.82
81	576862.80	2235227.58
82	576857.18	2235215.98
83	576861.30	2235213.82
84	576854.52	2235193.52
85	576847.34	2235175.80
86	576856.64	2235169.90
87	576850.62	2235158.40
88	576847.76	2235159.86
89	576840.60	2235148.24
90	576837.98	2235142.30
91	576836.78	2235137.78
92	576866.98	2235124.30
93	576870.94	2235127.94
94	576905.54	2235110.12
95	576914.54	2235126.28

№ п/п	X	Y
96	576918.56	2235132.48
97	576930.08	2235152.96
98	576940.48	2235171.50
99	576943.82	2235178.24
100	576953.94	2235196.90
101	576966.54	2235219.12
102	576978.38	2235241.08
103	576990.36	2235263.62
104	576999.46	2235279.86
105	577009.46	2235298.04
106	577013.92	2235306.40
107	577017.38	2235312.32
108	577018.62	2235311.84
109	577020.46	2235315.76
110	577019.18	2235316.40
111	577024.08	2235326.12
112	577026.26	2235329.66
113	577030.06	2235336.48
114	577031.96	2235339.06
115	577032.30	2235338.84
116	577034.22	2235342.28
117	577034.74	2235343.30
118	577042.56	2235358.10
119	577044.30	2235361.50
120	577053.00	2235377.00
56	577059.90	2235388.62
121	576861.20	2235098.66
122	576851.48	2235103.68
123	576836.98	2235104.42
124	576800.92	2235120.38
125	576788.46	2235112.08
126	576783.88	2235114.28
127	576777.68	2235103.20
128	576778.26	2235102.74
129	576769.06	2235084.36
130	576775.06	2235081.44
131	576765.90	2235062.40
132	576756.60	2235044.62
133	576753.48	2235039.44
134	576751.18	2235040.48
135	576746.60	2235042.98



№ п/п	X	Y
136	576737.66	2235023.44
137	576741.12	2235021.32
138	576727.98	2234993.84
139	576724.66	2234986.62
140	576709.34	2234953.16
141	576703.80	2234943.14
142	576689.64	2234915.18
143	576697.00	2234897.70
144	576697.00	2234897.70
145	576728.92	2234851.20
146	576746.64	2234866.92
147	576751.20	2234873.26
148	576771.38	2234901.22
149	576777.66	2234909.72
150	576802.28	2234950.72
151	576801.48	2234951.62
152	576817.10	2234978.56
153	576830.58	2235002.04
154	576842.10	2235021.00
155	576843.50	2235023.44
156	576845.44	2235022.40
157	576855.08	2235040.16
158	576861.50	2235052.28
159	576859.56	2235053.36
160	576861.32	2235056.56
161	576863.14	2235060.06
162	576865.62	2235064.94
163	576867.54	2235064.20
164	576874.22	2235076.98
165	576880.94	2235089.30
121	576861.20	2235098.66
166	576567.98	2234519.56
167	576586.82	2234624.04
168	576626.24	2234550.64
169	576640.44	2234524.24
170	576654.34	2234498.58
171	576693.28	2234426.44
172	576643.02	2234446.70
173	576603.06	2234449.92
174	576811.06	2234430.34

№ п/п	X	Y
175	576780.00	2234429.36
176	576708.18	2234424.22
177	576698.76	2234441.88
178	576681.22	2234474.82
179	576662.94	2234509.12
180	576644.96	2234542.88
181	576626.44	2234577.68
182	576607.96	2234612.42
183	576590.48	2234645.24
184	576595.20	2234698.24
185	576636.84	2234737.42
186	576658.36	2234698.70
187	576679.28	2234662.30
188	576699.54	2234626.60
189	576719.28	2234591.88
190	576739.12	2234556.96
191	576758.20	2234523.30
192	576777.64	2234489.14
174	576811.06	2234430.34
193	576607.64	2234440.30
194	576639.32	2234437.30
195	576683.26	2234419.52
196	576696.12	2234414.26
197	576743.66	2234412.38
198	576780.00	2234419.14
199	576819.12	2234420.50
200	576872.14	2234433.32
201	576934.90	2234455.44
202	576999.44	2234497.40
203	577029.40	2234468.58
204	577041.06	2234477.40
205	576997.82	2234531.00
206	576927.60	2234631.46
207	576916.84	2234646.86
208	576876.86	2234702.02
209	576826.50	2234771.80
210	576818.20	2234798.52
211	576815.90	2234805.72
212	576810.00	2234833.00
213	576810.48	2234867.72
214	576818.96	2234888.82



№ п/п	X	Y
215	576837.94	2234880.06
216	576859.62	2234862.06
217	576861.42	2234864.10
218	576916.90	2234840.58
219	576940.34	2234829.88
220	576953.96	2234823.80
221	576977.68	2234810.54
222	576978.74	2234804.06
223	577013.22	2234775.28
224	577031.96	2234759.24
225	577058.80	2234735.44
226	577105.44	2234686.04
227	577119.30	2234681.56
228	577122.22	2234679.88
229	577136.96	2234667.64
230	577138.12	2234667.32
231	577142.84	2234669.20
232	577152.40	2234659.60
233	577155.76	2234654.98
234	577158.18	2234650.80
235	577159.70	2234648.16
236	577165.18	2234638.76
237	577139.94	2234620.62
238	577136.06	2234624.40
239	577129.54	2234627.48
240	577122.06	2234630.98
241	577119.50	2234629.26
242	577100.66	2234619.54
243	577089.14	2234620.28
244	577070.80	2234637.06
245	577066.56	2234658.72
246	577059.38	2234676.04
247	577033.00	2234707.06
248	577017.54	2234722.56
249	577010.12	2234705.96
250	576964.18	2234741.70
251	576944.10	2234760.28
252	577151.76	2234690.50
253	577143.80	2234684.54
254	577139.52	2234686.38
255	577136.02	2234687.96

№ п/п	X	Y
256	577123.14	2234695.24
257	577109.60	2234703.20
258	577100.00	2234711.04
259	577062.62	2234747.74
260	577039.12	2234767.56
261	577032.46	2234776.46
262	577036.20	2234781.60
263	577033.36	2234792.02
264	577037.74	2234802.62
265	577047.60	2234814.24
266	577059.60	2234820.88
267	577072.96	2234822.62
268	577052.70	2234839.86
269	577050.38	2234842.06
270	577063.08	2234883.90
271	577097.98	2234862.82
272	577104.06	2234855.88
273	577109.40	2234848.64
274	577137.80	2234806.58
275	577152.22	2234787.04
276	577146.72	2234777.78
277	577146.46	2234752.62
278	577146.10	2234721.18
279	577149.42	2234698.38
280	577150.00	2234696.44
252	577151.76	2234690.50
281	577153.14	2234826.92
282	577139.38	2234846.66
283	577111.72	2234870.48
284	577100.16	2234877.28
285	577102.42	2234882.60
286	577070.30	2234894.08
287	577077.88	2234912.56
288	577084.50	2234928.68
289	577100.84	2234969.60
290	577136.32	2234952.48
291	577122.38	2234912.72
292	577132.60	2234908.90
293	577148.20	2234885.72
294	577148.20	2234885.72
295	577158.32	2234869.28





№ п/п	X	Y
296	577175.26	2234840.88
297	577159.02	2234830.38
281	577153.14	2234826.92
298	577039.18	2234839.50
299	577036.72	2234825.78
300	577035.06	2234822.12
301	577031.84	2234814.98
302	577021.90	2234796.64
303	577018.76	2234796.14
304	577001.86	2234806.06
305	576988.80	2234818.66
306	576986.94	2234820.90
307	576968.58	2234841.48
308	576966.80	2234844.58
309	576961.56	2234835.80
310	576938.80	2234848.74
311	576938.50	2234848.30
312	576896.16	2234863.70
313	576875.80	2234870.62
314	576856.02	2234881.18
315	576861.20	2234895.84
316	576862.20	2234895.62
317	576864.76	2234901.90
318	576862.72	2234902.74
319	576865.56	2234909.42
320	576868.06	2234908.16
321	576881.30	2234933.56
322	576890.14	2234951.48
323	576893.04	2234955.42
324	576896.06	2234959.50
325	576897.58	2234960.42
326	576904.32	2234958.80
327	576917.58	2234954.72
328	576956.76	2234939.26
329	576958.30	2234938.70
330	576988.26	2234991.10
331	577012.30	2235032.66
332	577041.30	2235017.54
333	577045.40	2235025.60
334	577056.42	2235019.94
335	577050.14	2235005.92

№ п/п	X	Y
336	577077.54	2234992.92
337	577065.38	2234958.26
338	577055.74	2234931.96
339	577047.24	2234910.32
340	577038.02	2234885.34
341	577037.66	2234873.68
342	577028.04	2234860.94
343	577023.14	2234857.24
298	577039.18	2234839.50
344	576999.48	2235049.12
345	576988.44	2235053.94
346	576963.92	2235062.40
347	576941.14	2235071.16
348	576935.70	2235073.80
349	576910.38	2235081.56
350	576894.10	2235078.84
351	576884.76	2235065.04
352	576873.18	2235047.24
353	576872.34	2235046.18
354	576871.62	2235044.92
355	576860.78	2235025.62
356	576847.36	2235001.32
357	576837.50	2234982.50
358	576836.18	2234983.18
359	576828.82	2234970.46
360	576817.64	2234951.30
361	576804.92	2234929.48
362	576804.94	2234925.74
363	576802.90	2234921.88
364	576802.02	2234921.30
365	576795.04	2234908.74
366	576818.08	2234895.54
367	576841.78	2234909.50
368	576848.24	2234911.36
369	576856.22	2234920.46
370	576862.14	2234917.66
371	576864.66	2234923.00
372	576872.60	2234937.98
373	576883.46	2234951.76
374	576889.58	2234962.46
375	576900.60	2234973.24



№ п/п	X	Y
376	576902.28	2234976.16
377	576919.02	2234964.02
378	576931.60	2234958.12
379	576935.80	2234957.20
380	576943.48	2234956.24
381	576949.50	2234956.08
382	576956.18	2234967.50
383	576963.60	2234979.92
384	576980.48	2235015.68
385	576993.26	2235037.72
344	576999.48	2235049.12
386	577082.28	2235210.08
387	577071.34	2235189.44
388	577070.30	2235182.26
389	577068.02	2235177.74
390	577061.58	2235169.66
391	577054.48	2235156.40
392	577053.36	2235154.38
393	577053.28	2235152.30
394	577046.62	2235139.08
395	577035.96	2235119.68
396	577035.24	2235120.12
397	577027.78	2235105.62
398	577025.70	2235101.52
399	577019.28	2235089.72
400	577011.76	2235075.30
401	577009.02	2235070.16
402	577005.20	2235062.24
403	576962.66	2235082.50
404	576962.32	2235082.00
405	576918.20	2235102.78
406	576918.68	2235104.04
407	576923.56	2235113.56
408	576926.66	2235118.54
409	576934.90	2235132.04
410	576933.80	2235132.76
411	576941.76	2235145.72
412	576951.00	2235162.12
413	576953.48	2235166.70
414	576960.16	2235178.78
415	576961.80	2235181.40

№ п/п	X	Y
416	576968.20	2235193.02
417	576976.82	2235203.92
418	576980.26	2235210.04
419	576982.20	2235213.58
420	576990.50	2235229.00
421	576998.84	2235245.12
422	577002.96	2235253.02
423	577009.94	2235264.42
424	577016.14	2235276.04
425	577018.06	2235279.86
426	577018.80	2235281.32
427	577018.34	2235281.72
428	577024.96	2235293.76
429	577025.66	2235294.16
430	577033.78	2235308.20
431	577041.16	2235321.88
432	577046.18	2235330.98
433	577051.20	2235341.08
434	577057.16	2235352.08
435	577065.26	2235368.00
436	577070.44	2235375.96
437	577073.34	2235379.92
438	577091.14	2235388.64
439	577118.68	2235377.02
440	577136.02	2235393.48
441	577171.72	2235393.28
442	577177.90	2235391.92
443	577162.40	2235362.26
444	577157.72	2235353.26
445	577136.22	2235311.18
446	577134.22	2235307.32
447	577129.88	2235299.76
448	577125.44	2235288.62
449	577128.22	2235287.06
450	577117.26	2235267.30
451	577116.42	2235267.82
452	577114.32	2235263.88
453	577104.92	2235247.42
454	577103.72	2235245.46
455	577098.30	2235236.26
456	577096.04	2235232.52
457	577089.56	2235220.20



№ п/п	X	Y
458	577088.62	2235220.74
459	577084.04	2235212.02
386	577082.28	2235210.08
460	577053.04	2235040.18
461	577027.70	2235052.92
462	577053.56	2235104.28
463	577066.10	2235128.86
464	577073.10	2235141.52
465	577074.92	2235146.76
466	577081.92	2235159.22
467	577094.04	2235177.66
468	577095.30	2235180.82
469	577113.58	2235214.60
470	577147.18	2235275.78
471	577149.52	2235280.04
472	577159.74	2235297.98
473	577183.16	2235340.54
474	577193.16	2235358.92
475	577212.22	2235347.66
476	577217.32	2235343.96
477	577219.72	2235341.94
478	577221.56	2235339.26
479	577224.84	2235333.64
480	577228.58	2235323.96
481	577230.54	2235312.56
482	577230.50	2235304.02
483	577228.30	2235287.04
484	577218.88	2235287.92
485	577211.90	2235271.00
486	577208.18	2235261.92
487	577208.78	2235260.86
488	577202.40	2235248.80
489	577176.10	2235261.40
490	577161.14	2235233.82
491	577173.58	2235224.60
492	577166.06	2235210.36
493	577192.28	2235194.90
494	577175.86	2235167.06
495	577171.44	2235169.62
496	577163.18	2235174.40
497	577159.96	2235176.44

№ п/п	X	Y
498	577150.88	2235182.18
499	577148.54	2235177.88
500	577142.54	2235167.06
501	577121.22	2235177.80
502	577116.52	2235169.10
503	577114.70	2235166.26
504	577118.82	2235163.96
505	577150.20	2235144.32
506	577162.30	2235137.34
507	577144.06	2235105.62
508	577136.16	2235110.50
509	577133.94	2235107.22
510	577129.60	2235099.84
511	577122.66	2235103.72
512	577119.52	2235104.64
513	577116.94	2235104.92
514	577114.62	2235101.86
515	577109.74	2235103.06
516	577095.22	2235110.56
517	577091.52	2235103.62
518	577086.90	2235101.60
519	577084.88	2235100.66
520	577081.54	2235100.30
521	577078.00	2235090.50
460	577053.04	2235040.18
522	577124.52	2235005.74
523	577138.00	2235038.14
524	577145.32	2235054.66
525	577156.30	2235076.74
526	577165.26	2235102.80
527	577179.94	2235132.84
528	577180.58	2235136.44
529	577180.08	2235136.64
530	577191.18	2235162.90
531	577192.02	2235162.72
532	577203.24	2235187.98
533	577218.08	2235184.78
534	577218.20	2235154.14
535	577216.66	2235146.88
536	577211.90	2235141.30
537	577206.08	2235126.10



№ п/п	X	Y
538	577209.20	2235124.82
539	577208.74	2235122.38
540	577214.46	2235120.36
541	577213.54	2235114.72
542	577222.04	2235110.64
543	577219.00	2235099.88
544	577210.04	2235083.52
545	577206.88	2235077.74
546	577209.82	2235076.84
547	577213.44	2235075.76
548	577214.58	2235065.86
549	577214.36	2235051.68
550	577213.34	2235041.24
551	577190.64	2235049.00
552	577188.32	2235045.28
553	577193.50	2235042.20
554	577195.50	2235014.32
555	577193.76	2235008.36
556	577190.28	2234997.14
557	577182.68	2234978.28
558	577166.98	2234986.20
559	577163.84	2234987.78
560	577157.76	2234990.86
561	577155.44	2234991.08
562	577153.54	2234991.82
563	577141.20	2234997.56
564	577141.82	2234999.16
522	577124.52	2235005.74
565	577338.12	2235129.72
566	577328.12	2235128.68
567	577307.04	2235125.52
568	577297.08	2235123.88
569	577293.36	2235124.08
570	577276.04	2235122.74
571	577270.34	2235124.08
572	577268.40	2235128.54
573	577264.90	2235145.26
574	577260.92	2235161.04
575	577254.74	2235188.80
576	577253.10	2235197.74
577	577250.74	2235209.60

№ п/п	X	Y
578	577247.68	2235220.98
579	577245.24	2235230.60
580	577243.00	2235241.58
581	577243.58	2235255.78
582	577239.54	2235273.26
583	577236.78	2235313.24
584	577235.04	2235325.76
585	577229.22	2235339.38
586	577222.28	2235351.88
587	577208.52	2235375.34
588	577232.34	2235402.74
589	577252.70	2235362.90
590	577259.24	2235365.26
591	577584.72	2234369.74
592	577501.06	2234398.40
593	577493.46	2234432.78
594	577483.60	2234477.38
595	577472.48	2234492.06
596	577464.06	2234520.34
597	577452.16	2234563.18
598	577455.98	2234599.66
599	577453.62	2234691.68
600	577482.16	2234675.04
601	577489.70	2234401.16
602	577483.44	2234431.72
603	577474.04	2234473.68
604	577443.92	2234505.94
605	577434.40	2234503.96
606	577394.98	2234451.60
607	577358.52	2234407.74
608	577342.32	2234388.66
609	577327.90	2234402.10
610	577366.28	2234433.20
611	577394.26	2234463.34
612	577422.02	2234518.90
613	577394.60	2234550.56
614	577375.76	2234572.66
615	577363.04	2234583.42
616	577318.92	2234610.98
617	577331.90	2234635.80



№ п/п	X	Y
618	577334.50	2234691.20
619	577331.90	2234716.70
620	577319.24	2234764.12
621	577316.84	2234764.24
622	577296.64	2234789.40
623	577287.70	2234831.36
624	577341.36	2234869.10
625	577332.10	2234871.74
626	577326.56	2234872.34
627	577320.94	2234874.32
628	577317.92	2234878.16
629	577314.34	2234894.54
630	577312.36	2234912.42
631	577299.26	2234910.70
632	577297.00	2234923.10
633	577285.10	2234921.42
634	577281.88	2234920.70
635	577274.82	2234937.56
636	577271.00	2234963.60
637	577274.52	2234967.12
638	577269.92	2234991.18
639	577268.20	2235004.12
640	577262.24	2235052.10
641	577323.18	2235060.48
642	577329.70	2235012.38
643	577347.44	2234991.74
644	577373.00	2234996.12
645	577378.88	2234989.88
646	577392.26	2234944.06
647	577397.78	2234920.96
648	577404.62	2234896.18
649	577407.68	2234856.64
650	577399.94	2234856.40
651	577377.04	2234855.58
652	577375.42	2234863.46
653	577359.72	2234860.78
624	577341.36	2234869.10
654	577429.86	2234534.30
655	577407.04	2234550.70
656	577401.98	2234556.22

№ п/п	X	Y
657	577382.76	2234575.46
658	577378.54	2234580.44
659	577352.18	2234601.42
660	577344.46	2234608.94
661	577337.62	2234614.46
662	577337.32	2234621.72
663	577338.52	2234628.40
664	577344.06	2234640.04
665	577345.90	2234699.50
666	577344.52	2234712.68
667	577342.46	2234719.52
668	577340.52	2234726.00
669	577334.56	2234753.28
670	577331.80	2234761.10
671	577324.74	2234767.84
672	577313.86	2234793.90
673	577312.30	2234810.50
674	577304.38	2234811.32
675	577303.44	2234819.32
676	577306.40	2234819.90
677	577302.90	2234844.30
678	577316.54	2234847.36
679	577330.84	2234844.74
680	577351.10	2234844.00
681	577384.50	2234835.88
682	577386.48	2234816.72
683	577382.66	2234802.62
684	577380.82	2234796.66
685	577394.24	2234795.40
686	577395.44	2234811.06
687	577397.30	2234824.06
688	577400.18	2234832.68
689	577404.26	2234833.98
690	577416.68	2234829.98
691	577429.02	2234827.12
692	577432.16	2234814.60
693	577435.04	2234794.20
694	577437.36	2234777.88
695	577436.80	2234773.88
696	577438.28	2234764.98
697	577438.60	2234743.02
698	577436.76	2234732.22



№ п/п	X	Y
699	577435.54	2234724.94
700	577434.30	2234709.46
701	577437.32	2234707.10
702	577435.54	2234659.34
703	577432.78	2234657.20
704	577435.84	2234609.40
705	577436.64	2234566.96
654	577429.86	2234534.30
706	577287.70	2234831.36
707	577269.46	2234821.10
708	577247.56	2234838.10
709	577230.42	2234856.10
710	577229.56	2234867.94
711	577229.16	2234889.14
712	577222.88	2234904.00
713	577225.34	2234909.66
714	577218.44	2234928.54
715	577223.08	2234956.52
716	577223.48	2234960.48
717	577225.08	2234968.28
718	577225.98	2234979.92
719	577226.90	2234985.44
720	577227.68	2234990.26
721	577237.00	2234990.32
722	577251.42	2234989.98
723	577261.10	2234990.42
724	577261.40	2234985.06
725	577262.94	2234960.30
726	577263.88	2234953.98
727	577265.90	2234941.62
728	577269.68	2234924.14
729	577276.92	2234916.68
730	577280.32	2234905.74
731	577274.54	2234889.14
732	577275.02	2234867.92
733	577275.28	2234857.26
734	577286.84	2234840.98
706	577287.70	2234831.36
735	576712.50	2234803.08
736	576721.06	2234788.48

№ п/п	X	Y
737	576758.02	2234815.92
738	576744.88	2234838.18
739	576783.32	2234868.56
740	576792.92	2234843.24
741	576800.06	2234818.62
742	576821.66	2234764.40
743	576900.48	2234652.10
744	576921.52	2234622.50
745	576939.44	2234597.10
746	576962.00	2234564.98
747	576983.44	2234534.56
748	576988.34	2234527.62
749	576990.44	2234502.18
750	576967.82	2234487.88
751	576935.42	2234467.56
752	576920.14	2234492.68
753	576900.78	2234523.10
754	576879.60	2234558.02
755	576864.66	2234582.22
756	576845.46	2234613.78
757	576834.66	2234606.42
758	576838.56	2234599.94
759	576858.26	2234568.24
760	576877.66	2234536.98
761	576897.26	2234505.40
762	576924.02	2234462.30
763	576869.34	2234443.20
764	576824.68	2234432.26
765	576811.48	2234455.62
766	576794.78	2234485.20
767	576777.36	2234516.08
768	576759.60	2234547.42
769	576741.70	2234579.06
770	576723.14	2234612.20
771	576704.56	2234645.12
772	576685.66	2234678.64
773	576667.00	2234711.66
774	576647.22	2234746.72
735	576712.50	2234803.08
774	576847.98	2235456.38
775	576822.26	2235394.66



№ п/п	X	Y
776	576791.08	2235320.40
777	576770.50	2235271.54
778	576727.76	2235169.66
779	576695.86	2235172.16
780	576670.82	2235258.98
781	576634.26	2235319.74
782	576605.86	2235381.00
783	576575.84	2235438.60
784	576560.44	2235516.80
785	576542.16	2235517.94
786	576550.28	2235464.56
787	576560.02	2235428.86
788	576589.24	2235371.66

№ п/п	X	Y
789	576614.80	2235309.58
790	576653.34	2235253.60
791	576678.94	2235169.72
792	576511.40	2235119.42
793	576471.68	2235251.06
794	576424.32	2235427.74
795	576412.24	2235415.18
796	576419.86	2235388.80
797	576446.42	2235285.14
798	576472.08	2235201.26
799	576496.22	2235112.02
800	576435.12	2235083.30
801	576191.60	2235093.86

### 1.1.10.2. Ведомость координат поворотных точек границ формируемых и изменяемых земельных участков

Таблица 8

№ п/п	X	Y
:ЗУ1, площадь 4001 кв.м		
1	577584.72	2234369.74
2	577501.06	2234398.40
3	577493.46	2234432.78
4	577554.78	2234450.66
5	577568.10	2234409.50
1	577584.72	2234369.74
:ЗУ2, площадь 2901 кв.м		
1	577554.78	2234450.66
2	577493.46	2234432.78
3	577483.60	2234477.38
4	577539.82	2234496.88
1	577554.78	2234450.66
:ЗУ3, площадь 3001 кв.м		
1	577539.82	2234496.88
2	577483.60	2234477.38
3	577472.48	2234492.06
4	577464.06	2234520.34
5	577525.50	2234541.10
1	577539.82	2234496.88
:ЗУ4, площадь 4300 кв.м		
1	577525.50	2234541.10

№ п/п	X	Y
2	577464.06	2234520.36
3	577452.16	2234563.18
4	577455.96	2234599.66
5	577506.56	2234599.66
1	577525.50	2234541.10
:ЗУ5, площадь 3201 кв.м		
1	577506.56	2234599.66
2	577455.98	2234599.66
3	577453.62	2234691.70
4	577482.16	2234675.06
1	577506.56	2234599.66
:ЗУ6, площадь 2280 кв.м		
1	577388.28	2234380.86
2	577358.52	2234407.74
3	577394.98	2234451.62
4	577424.92	2234428.32
1	577388.28	2234380.86
:ЗУ7, площадь 3519 кв.м		
1	577394.24	2234463.34
2	577366.28	2234433.20
3	577327.90	2234402.10
4	577313.28	2234390.98



№ п/п	X	Y
5	577300.54	2234381.28
6	577282.88	2234400.88
7	577295.30	2234411.90
8	577312.94	2234427.56
9	577335.32	2234445.86
10	577359.60	2234465.60
11	577374.76	2234483.40
1	577394.24	2234463.34
:ЗУ8, площадь 3349 кв.м		
1	577429.86	2234534.32
2	577407.04	2234550.72
3	577401.98	2234556.22
4	577382.76	2234575.46
5	577383.68	2234581.76
6	577385.60	2234603.96
7	577387.92	2234628.78
8	577405.96	2234617.22
9	577412.70	2234615.68
10	577435.84	2234609.40
11	577436.64	2234566.96
1	577429.86	2234534.32
:ЗУ9, площадь 4345 кв.м		
1	577435.84	2234609.40
2	577412.70	2234615.68
3	577405.96	2234617.22
4	577387.90	2234628.78
5	577384.66	2234635.00
6	577391.70	2234696.14
7	577393.54	2234711.00
8	577434.30	2234709.46
9	577437.32	2234707.10
10	577435.52	2234659.36
11	577432.78	2234657.22
1	577435.84	2234609.40
:ЗУ10, площадь 2618 кв.м		
1	577434.30	2234709.46
2	577393.54	2234711.00
3	577394.58	2234719.16
4	577396.46	2234733.62
5	577398.76	2234751.30
6	577398.82	2234752.22
7	577400.18	2234778.26

№ п/п	X	Y
8	577436.80	2234773.88
9	577438.28	2234764.98
10	577438.60	2234743.02
11	577436.76	2234732.22
12	577435.52	2234724.94
1	577434.30	2234709.46
:ЗУ11, площадь 2113 кв.м		
1	577382.76	2234575.46
2	577378.54	2234580.44
3	577352.18	2234601.44
4	577344.46	2234608.94
5	577341.78	2234614.50
6	577337.62	2234614.46
7	577337.32	2234621.74
8	577338.52	2234628.40
9	577344.06	2234640.04
10	577355.08	2234640.98
11	577372.56	2234639.28
12	577377.76	2234637.68
13	577384.66	2234635.00
14	577387.92	2234628.78
15	577385.62	2234603.96
16	577383.68	2234581.76
1	577382.76	2234575.46
:ЗУ12, площадь 2548 кв.м		
1	577384.66	2234635.00
2	577377.76	2234637.68
3	577372.56	2234639.28
4	577355.08	2234640.98
5	577344.06	2234640.04
6	577345.90	2234699.50
7	577391.70	2234696.14
1	577384.66	2234635.00
:ЗУ13, площадь 3044 кв.м		
1	577391.70	2234696.14
2	577345.90	2234699.50
3	577344.52	2234712.68
4	577342.44	2234719.52
5	577340.52	2234726.00
6	577334.56	2234753.30
7	577341.00	2234754.70
8	577345.74	2234754.52





№ п/п	X	Y
9	577398.82	2234752.20
10	577398.76	2234751.30
11	577396.46	2234733.62
12	577394.58	2234719.16
13	577393.54	2234711.00
1	577391.70	2234696.14
:ЗУ14, площадь 1608 кв.м		
1	577398.82	2234752.22
2	577345.74	2234754.52
3	577345.44	2234761.10
4	577354.16	2234767.40
5	577371.18	2234782.78
6	577372.10	2234783.48
7	577380.82	2234796.66
8	577394.24	2234795.40
9	577399.38	2234794.82
10	577400.18	2234778.26
1	577398.82	2234752.22
:ЗУ15, площадь 2531 кв.м		
1	577371.18	2234782.78
2	577354.16	2234767.40
3	577345.44	2234761.10
4	577331.80	2234761.10
5	577324.74	2234767.86
6	577313.86	2234793.90
7	577312.30	2234810.50
8	577310.18	2234818.40
9	577331.16	2234820.16
10	577330.84	2234844.74
11	577351.10	2234844.00
12	577351.58	2234822.76
13	577342.54	2234787.82
1	577371.18	2234782.78
:ЗУ16, площадь 4970 кв.м		
1	577351.10	2234844.00
2	577384.50	2234835.88
3	577386.48	2234816.72
4	577379.62	2234828.12
5	577351.58	2234822.76
1	577351.10	2234844.00
6	577302.88	2234844.30

№ п/п	X	Y
7	577306.40	2234819.92
8	577303.44	2234819.32
9	577304.38	2234811.32
10	577312.30	2234810.50
11	577313.86	2234793.90
12	577324.74	2234767.86
13	577331.80	2234761.10
14	577345.44	2234761.10
15	577345.74	2234754.52
16	577341.00	2234754.70
17	577334.56	2234753.30
18	577340.52	2234726.00
19	577342.44	2234719.52
20	577344.52	2234712.68
21	577345.90	2234699.50
22	577344.06	2234640.04
23	577338.52	2234628.40
24	577337.32	2234621.74
25	577337.62	2234614.46
26	577341.78	2234614.50
27	577344.46	2234608.94
28	577352.18	2234601.44
29	577378.54	2234580.44
30	577382.76	2234575.46
31	577401.98	2234556.22
32	577407.04	2234550.72
33	577429.86	2234534.32
34	577422.02	2234518.92
35	577394.58	2234550.58
36	577375.76	2234572.68
37	577363.04	2234583.42
38	577318.92	2234611.00
39	577331.90	2234635.80
40	577334.50	2234691.20
41	577331.90	2234716.70
42	577319.24	2234764.12
43	577316.82	2234764.26
44	577296.64	2234789.42
45	577287.70	2234831.36
46	577286.84	2234840.98
6	577302.88	2234844.30
:ЗУ17, площадь 3052 кв.м		



№ п/п	X	Y
1	577407.68	2234856.66
2	577399.94	2234856.40
3	577377.04	2234855.58
4	577375.42	2234863.48
5	577359.72	2234860.80
6	577355.42	2234875.84
7	577359.86	2234877.36
8	577357.32	2234885.30
9	577355.98	2234898.78
10	577355.74	2234919.52
11	577355.70	2234921.90
12	577391.38	2234924.28
13	577394.42	2234924.68
14	577397.78	2234920.96
15	577404.60	2234896.18
1	577407.68	2234856.66
:ЗУ18, площадь 2293 кв.м		
1	577344.04	2234941.38
2	577345.14	2234932.86
3	577349.96	2234896.20
4	577349.02	2234878.98
5	577349.16	2234872.90
6	577347.44	2234869.94
7	577341.36	2234869.10
8	577340.68	2234872.22
9	577332.10	2234871.76
10	577326.56	2234872.34
11	577320.94	2234874.32
12	577317.92	2234878.16
13	577314.34	2234894.54
14	577312.36	2234912.44
15	577310.82	2234927.70
16	577309.98	2234936.02
1	577344.04	2234941.38
:ЗУ19, площадь 2989 кв.м		
1	577336.42	2234977.86
2	577338.68	2234966.78
3	577344.04	2234941.38
4	577309.98	2234936.02
5	577310.82	2234927.70
6	577312.36	2234912.44
7	577299.26	2234910.70

№ п/п	X	Y
8	577297.00	2234923.10
9	577285.10	2234921.42
10	577281.86	2234920.70
11	577274.82	2234937.56
12	577271.00	2234963.60
13	577274.52	2234967.12
1	577336.42	2234977.86
:ЗУ20, площадь 2270 кв.м		
1	577336.42	2234977.86
2	577274.52	2234967.12
3	577269.92	2234991.18
4	577268.20	2235004.12
5	577278.66	2235005.28
6	577320.50	2235011.12
7	577329.70	2235012.38
1	577336.42	2234977.86
:ЗУ21, площадь 1716 кв.м		
1	577275.02	2234867.92
2	577275.28	2234857.26
3	577286.84	2234840.98
4	577287.70	2234831.36
5	577269.46	2234821.10
6	577247.56	2234838.12
7	577230.42	2234856.10
8	577229.56	2234867.94
1	577275.02	2234867.92
:ЗУ22, площадь 2698 кв.м		
1	577261.10	2234990.44
2	577261.40	2234985.06
3	577262.94	2234960.30
4	577263.88	2234953.98
5	577265.90	2234941.62
6	577269.68	2234924.14
7	577255.82	2234922.74
8	577249.06	2234922.96
9	577243.58	2234923.76
10	577218.42	2234928.54
11	577223.08	2234956.52
12	577223.46	2234960.48
13	577225.08	2234968.28
14	577225.96	2234979.92
15	577226.90	2234985.44



№ п/п	X	Y
16	577227.68	2234990.28
17	577237.00	2234990.32
18	577251.40	2234989.98
1	577261.10	2234990.44
:ЗУ23, площадь 1225 кв.м		
1	577305.60	2235226.14
2	577299.68	2235224.36
3	577296.56	2235223.14
4	577285.78	2235219.10
5	577281.04	2235217.22
6	577279.38	2235217.08
7	577270.32	2235214.04
8	577256.80	2235210.94
9	577250.74	2235209.60
10	577247.68	2235220.98
11	577245.24	2235230.60
12	577251.16	2235232.00
13	577259.98	2235234.36
14	577261.22	2235234.70
15	577274.98	2235238.16
16	577279.82	2235239.44
17	577289.68	2235243.10
18	577292.32	2235244.10
19	577295.08	2235244.88
20	577298.78	2235246.72
1	577305.60	2235226.14
:ЗУ24, площадь 2199 кв.м		
1	577298.78	2235246.72
2	577295.08	2235244.88
3	577292.32	2235244.10
4	577289.68	2235243.10
5	577279.82	2235239.44
6	577274.98	2235238.16
7	577261.22	2235234.70
8	577259.98	2235234.36
9	577251.16	2235232.00
10	577245.24	2235230.60
11	577242.98	2235241.58
12	577243.58	2235255.78
13	577239.54	2235273.26
14	577275.80	2235283.88
15	577284.26	2235286.48

№ п/п	X	Y
16	577292.94	2235262.70
1	577298.78	2235246.72
:ЗУ25, площадь 31569 кв.м		
1	577390.82	2235409.26
2	577377.40	2235483.82
3	577376.00	2235491.10
4	577449.10	2235522.70
5	577444.78	2235531.94
6	577408.72	2235609.98
7	577395.18	2235639.12
8	577342.58	2235617.92
9	577331.92	2235589.46
10	577315.32	2235577.58
11	577227.52	2235551.12
12	577280.60	2235378.70
1	577390.82	2235409.26
13	577404.26	2235604.14
14	577404.64	2235609.08
15	577404.10	2235609.08
16	577403.74	2235604.14
13	577404.26	2235604.14
17	577394.38	2235521.80
18	577394.14	2235522.04
19	577393.90	2235521.80
20	577394.14	2235521.56
17	577394.38	2235521.80
21	577401.88	2235587.50
22	577402.84	2235591.74
23	577402.30	2235591.74
24	577401.36	2235587.50
21	577401.88	2235587.50
:ЗУ26, площадь 12955 кв.м		
1	577331.32	2235633.34
2	577319.46	2235600.12
3	577305.82	2235591.82
4	577222.18	2235568.70
5	577216.24	2235580.76
6	577236.66	2235586.56
7	577262.78	2235615.98



№ п/п	X	Y
8	577270.38	2235635.84
9	577258.80	2235652.04
10	577243.26	2235657.98
11	577230.70	2235673.86
12	577214.90	2235679.82
13	577185.60	2235722.30
14	577204.50	2235736.10
15	577237.90	2235749.30
16	577254.54	2235758.66
17	577278.66	2235740.00
18	577301.80	2235708.60
19	577304.78	2235689.06
20	577300.16	2235669.88
21	577322.64	2235642.44
1	577331.32	2235633.34
:ЗУ27, площадь 1441 кв.м		
1	577206.08	2235126.10
2	577198.50	2235129.32
3	577185.40	2235134.38
4	577180.56	2235136.46
5	577180.08	2235136.64
6	577191.18	2235162.90
7	577192.02	2235162.72
8	577203.24	2235187.98
9	577218.08	2235184.78
10	577218.20	2235154.14
11	577216.66	2235146.90
12	577211.90	2235141.30
1	577206.08	2235126.10
:ЗУ28, площадь 2176 кв.м		
1	577182.68	2234978.30
2	577166.98	2234986.22
3	577163.82	2234987.80
4	577157.76	2234990.88
5	577155.44	2234991.08
6	577153.54	2234991.82
7	577141.18	2234997.58
8	577141.80	2234999.16
9	577124.50	2235005.74
10	577138.00	2235038.14
11	577155.54	2235031.12
12	577173.28	2235020.08

№ п/п	X	Y
13	577181.16	2235015.56
14	577193.76	2235008.36
15	577190.28	2234997.16
1	577182.68	2234978.30
:ЗУ29, площадь 14508 кв.м		
1	577264.92	2234761.98
2	577244.58	2234738.26
3	577244.02	2234709.28
4	577239.42	2234702.78
5	577226.00	2234684.00
6	577220.22	2234678.04
7	577216.08	2234676.96
8	577203.80	2234680.52
9	577185.14	2234718.62
10	577195.86	2234719.42
11	577197.84	2234751.56
12	577193.88	2234756.34
13	577186.34	2234756.74
14	577179.18	2234762.28
15	577189.10	2234769.82
16	577187.12	2234780.94
17	577173.22	2234787.68
18	577153.14	2234826.90
19	577159.02	2234830.38
20	577175.26	2234840.90
21	577158.32	2234869.30
22	577148.20	2234885.74
23	577132.60	2234908.90
24	577159.72	2234978.86
25	577160.90	2234941.16
26	577167.64	2234923.28
27	577176.78	2234914.96
28	577187.48	2234911.00
29	577201.38	2234867.72
30	577223.60	2234828.44
31	577243.44	2234812.56
32	577257.72	2234798.28
33	577263.68	2234768.12
1	577264.92	2234761.98
:ЗУ30, площадь 1733 кв.м		
1	577122.38	2234912.72
2	577114.86	2234915.76



№ п/п	X	Y
3	577084.50	2234928.68
4	577100.84	2234969.60
5	577136.32	2234952.50
1	577122.38	2234912.72
:ЗУ31, площадь 2917 кв.м		
1	577153.14	2234826.90
2	577139.38	2234846.66
3	577111.72	2234870.48
4	577100.16	2234877.28
5	577102.42	2234882.60
6	577108.90	2234900.32
7	577114.86	2234915.76
8	577122.38	2234912.72
9	577132.60	2234908.90
10	577148.20	2234885.72
11	577158.32	2234869.28
12	577175.26	2234840.90
13	577159.02	2234830.38
1	577153.14	2234826.90
:ЗУ32, площадь 2303 кв.м		
1	577137.80	2234806.58
2	577102.98	2234785.48
3	577098.28	2234782.64
4	577072.94	2234822.64
5	577081.58	2234829.96
6	577090.58	2234838.58
7	577098.20	2234844.04
8	577103.64	2234846.92
9	577109.38	2234848.64
1	577137.80	2234806.58
:ЗУ33, площадь 1299 кв.м		
1	577152.20	2234787.04
2	577146.70	2234777.78
3	577142.64	2234771.04
4	577140.10	2234766.68
5	577131.38	2234754.10
6	577102.98	2234785.48
7	577137.80	2234806.58
1	577152.20	2234787.04
:ЗУ34, площадь 2266 кв.м		
1	577143.80	2234684.54
2	577139.52	2234686.38

№ п/п	X	Y
3	577136.00	2234687.96
4	577123.14	2234695.24
5	577109.60	2234703.20
6	577100.00	2234711.04
7	577114.38	2234730.48
8	577119.60	2234737.74
9	577125.26	2234745.18
10	577131.38	2234754.10
11	577140.10	2234766.68
12	577142.64	2234771.04
13	577146.70	2234777.78
14	577146.46	2234752.64
15	577146.08	2234721.18
16	577149.42	2234698.38
17	577149.98	2234696.46
18	577151.76	2234690.50
1	577143.80	2234684.54
:ЗУ35, площадь 2129 кв.м		
1	577139.94	2234620.62
2	577136.04	2234624.40
3	577129.52	2234627.48
4	577122.06	2234630.98
5	577115.00	2234638.64
6	577113.32	2234645.38
7	577114.40	2234654.66
8	577111.70	2234661.96
9	577108.22	2234665.52
10	577099.62	2234677.76
11	577105.42	2234686.06
12	577119.30	2234681.58
13	577122.22	2234679.88
14	577136.96	2234667.64
15	577138.12	2234667.32
16	577142.84	2234669.22
17	577152.40	2234659.60
18	577155.76	2234654.98
19	577158.16	2234650.82
20	577159.70	2234648.16
21	577165.16	2234638.76
1	577139.94	2234620.62
:ЗУ36, площадь 4682 кв.м		
1	577122.06	2234630.98



№ п/п	X	Y
2	577119.50	2234629.28
3	577100.64	2234619.54
4	577089.14	2234620.28
5	577070.80	2234637.06
6	577066.56	2234658.74
7	577059.36	2234676.04
8	577033.00	2234707.06
9	577056.86	2234733.46
10	577058.80	2234735.44
11	577105.42	2234686.06
12	577099.62	2234677.76
13	577108.22	2234665.52
14	577111.70	2234661.96
15	577114.40	2234654.66
16	577113.32	2234645.38
17	577115.00	2234638.64
1	577122.06	2234630.98
:ЗУ37, площадь 2101 кв.м		
1	576944.08	2234760.28
2	576922.74	2234791.16
3	576923.30	2234792.28
4	576940.34	2234829.90
5	576953.94	2234823.80
6	576977.68	2234810.54
7	576978.74	2234804.06
1	576944.08	2234760.28
:ЗУ38, площадь 2557 кв.м		
1	576916.90	2234840.58
2	576902.58	2234802.34
3	576881.30	2234819.40
4	576873.04	2234808.86
5	576871.60	2234807.00
6	576864.62	2234805.80
7	576846.72	2234843.00
8	576849.34	2234848.44
9	576859.60	2234862.06
10	576861.42	2234864.10
1	576916.90	2234840.58
:ЗУ39, площадь 2844 кв.м		
1	576953.84	2234871.56
2	576930.36	2234881.32
3	576886.86	2234899.34

№ п/п	X	Y
4	576867.74	2234906.56
5	576868.06	2234908.16
6	576881.30	2234933.58
7	576904.90	2234922.64
8	576906.76	2234923.00
9	576913.38	2234921.70
10	576942.58	2234908.48
11	576971.88	2234895.20
1	576953.84	2234871.56
:ЗУ40, площадь 2113 кв.м		
1	577009.78	2234876.36
2	576998.64	2234869.20
3	576974.80	2234853.84
4	576976.00	2234849.82
5	576971.90	2234846.80
6	576966.80	2234844.60
7	576961.54	2234835.80
8	576938.78	2234848.74
9	576953.84	2234871.56
10	576971.88	2234895.20
11	576982.00	2234896.60
12	576990.24	2234901.38
1	577009.78	2234876.36
:ЗУ41, площадь 3223 кв.м		
1	577021.90	2234796.64
2	577018.74	2234796.14
3	577001.86	2234806.06
4	576988.80	2234818.68
5	576986.94	2234820.90
6	576968.56	2234841.48
7	576966.80	2234844.60
8	576971.90	2234846.80
9	576976.00	2234849.82
10	576974.80	2234853.84
11	576998.64	2234869.20
12	577009.78	2234876.36
13	577016.56	2234866.72
14	577022.16	2234858.54
15	577023.14	2234857.26
16	577039.18	2234839.52
17	577036.72	2234825.78
18	577035.06	2234822.12



№ п/п	X	Y
19	577031.82	2234814.98
1	577021.90	2234796.64
:ЗУ42, площадь 3195 кв.м		
1	577055.74	2234931.98
2	577006.36	2234954.98
3	577015.38	2234970.88
4	577017.12	2234975.60
5	577037.90	2235011.64
6	577050.14	2235005.94
7	577077.54	2234992.92
8	577065.38	2234958.26
1	577055.74	2234931.98
:ЗУ43, площадь 984 кв.м		
1	577129.60	2235099.84
2	577122.66	2235103.72
3	577119.52	2235104.66
4	577116.92	2235104.92
5	577114.62	2235101.88
6	577109.72	2235103.08
7	577095.22	2235110.56
8	577096.34	2235112.70
9	577066.10	2235128.86
10	577073.10	2235141.52
11	577087.96	2235132.44
12	577094.60	2235128.20
13	577096.42	2235130.84
14	577108.80	2235123.40
15	577133.94	2235107.22
1	577129.60	2235099.84
:ЗУ44, площадь 1035 кв.м		
1	577131.60	2235113.22
2	577110.52	2235126.76
3	577086.58	2235140.08
4	577074.92	2235146.76
5	577081.92	2235159.22
6	577091.50	2235154.22
7	577099.14	2235150.00
8	577104.40	2235147.80
9	577140.78	2235128.28
1	577131.60	2235113.22
:ЗУ45, площадь 517 кв.м		
1	577144.06	2235105.62

№ п/п	X	Y
2	577136.16	2235110.52
3	577131.60	2235113.22
4	577140.78	2235128.28
5	577150.20	2235144.34
6	577162.28	2235137.34
1	577144.06	2235105.62
:ЗУ46, площадь 3040 кв.м		
1	577155.60	2235190.98
2	577134.22	2235202.90
3	577113.56	2235214.58
4	577147.18	2235275.78
5	577149.52	2235280.04
6	577169.74	2235269.94
7	577175.54	2235264.44
8	577176.10	2235261.38
9	577161.12	2235233.82
10	577173.58	2235224.60
11	577166.06	2235210.38
12	577162.24	2235203.30
1	577155.60	2235190.98
:ЗУ47, площадь 999 кв.м		
1	577083.18	2235311.46
2	577079.92	2235313.20
3	577078.12	2235314.18
4	577046.18	2235330.98
5	577051.18	2235341.10
6	577057.14	2235352.08
7	577065.46	2235347.36
8	577091.52	2235334.24
9	577094.28	2235332.74
10	577089.42	2235322.80
1	577083.18	2235311.46
:ЗУ48, площадь 1031 кв.м		
1	577117.26	2235267.30
2	577116.42	2235267.82
3	577114.94	2235268.56
4	577108.98	2235271.74
5	577108.14	2235272.22
6	577101.16	2235276.30
7	577093.98	2235280.26
8	577077.52	2235286.26
9	577089.22	2235308.94



№ п/п	X	Y
10	577108.62	2235298.06
11	577125.44	2235288.62
12	577128.22	2235287.06
1	577117.26	2235267.30
:ЗУ49, площадь 1000 кв.м		
1	577077.52	2235286.26
2	577093.98	2235280.26
3	577101.16	2235276.30
4	577108.14	2235272.22
5	577108.98	2235271.74
6	577114.94	2235268.56
7	577116.42	2235267.82
8	577114.32	2235263.88
9	577113.28	2235264.38
10	577095.72	2235273.42
11	577096.72	2235275.30
12	577088.92	2235279.70
13	577078.44	2235284.64
14	577075.94	2235286.00
1	577077.52	2235286.26
15	576898.10	2235442.20
16	576924.08	2235429.46
17	576911.52	2235402.76
18	576885.72	2235415.08
15	576898.10	2235442.20
:ЗУ50, площадь 938 кв.м		
1	577090.22	2235253.60
2	577103.72	2235245.46
3	577098.30	2235236.26
4	577097.72	2235236.56
5	577092.68	2235238.98
6	577084.52	2235243.30
1	577090.22	2235253.60
7	576885.72	2235415.08
8	576911.52	2235402.76
9	576900.16	2235378.34
10	576874.74	2235390.86
7	576885.72	2235415.08
:ЗУ51, площадь 501 кв.м		
1	577096.04	2235232.52

№ п/п	X	Y
2	577090.14	2235235.68
3	577082.70	2235239.98
4	577076.66	2235243.36
5	577077.14	2235244.32
6	577069.74	2235248.40
7	577064.26	2235251.36
8	577059.14	2235253.72
9	577057.50	2235254.58
10	577064.14	2235268.14
11	577090.22	2235253.60
12	577084.52	2235243.30
13	577092.68	2235238.98
14	577097.72	2235236.56
15	577098.30	2235236.26
1	577096.04	2235232.52
:ЗУ52, площадь 1034 кв.м		
1	577018.06	2235279.86
2	577027.00	2235275.18
3	577041.90	2235266.94
4	577053.82	2235259.26
5	577053.00	2235257.66
6	577048.68	2235259.72
7	577044.66	2235261.64
8	577039.92	2235263.66
9	577032.70	2235267.20
10	577024.92	2235271.40
11	577016.14	2235276.04
1	577018.06	2235279.86
12	576874.74	2235390.86
13	576900.16	2235378.34
14	576887.18	2235350.08
15	576861.74	2235362.54
12	576874.74	2235390.86
:ЗУ53, площадь 1034 кв.м		
1	577002.96	2235253.02
2	577011.98	2235247.22
3	577010.80	2235244.44
4	577018.66	2235240.18
5	577021.46	2235245.02
6	577050.00	2235229.96
7	577049.88	2235229.66





№ п/п	X	Y
8	577047.18	2235222.60
9	577034.24	2235229.88
10	577027.94	2235232.70
11	577025.12	2235233.84
12	577024.24	2235231.52
13	577017.96	2235234.86
14	577016.06	2235235.88
15	577008.70	2235240.50
16	576999.72	2235244.70
17	576998.84	2235245.14
1	577002.96	2235253.02
18	576848.78	2235333.50
19	576873.84	2235321.58
20	576864.58	2235301.30
21	576839.26	2235313.06
18	576848.78	2235333.50
:ЗУ 54, площадь 1000 кв.м		
1	576982.20	2235213.58
2	577005.54	2235201.14
3	577003.46	2235197.18
4	576980.26	2235210.04
1	576982.20	2235213.58
5	576839.26	2235313.06
6	576864.58	2235301.30
7	576851.34	2235272.34
8	576826.44	2235282.90
9	576830.06	2235291.42
5	576839.26	2235313.06
:ЗУ 55, площадь 1071 кв.м		
1	576980.26	2235210.04
2	577003.46	2235197.18
3	577000.02	2235191.22
4	576976.82	2235203.92
1	576980.26	2235210.04
5	576861.74	2235362.54
6	576887.18	2235350.08
7	576873.84	2235321.58
8	576848.78	2235333.50
5	576861.74	2235362.54

№ п/п	X	Y
:ЗУ 56, площадь 500 кв.м		
1	576996.86	2235183.28
2	577000.18	2235181.50
3	577008.56	2235177.22
4	577008.32	2235176.64
5	577000.88	2235163.28
6	577000.92	2235163.26
7	576998.32	2235158.60
8	576986.82	2235165.42
1	576996.86	2235183.28
9	577007.20	2235196.60
10	577021.46	2235190.42
11	577015.94	2235177.96
12	577011.00	2235179.50
13	577000.96	2235184.00
9	577007.20	2235196.60
:ЗУ 57, площадь 1068 кв.м		
1	576996.54	2235155.08
2	576998.32	2235158.60
3	577000.92	2235163.26
4	577004.00	2235161.62
5	577009.20	2235158.86
6	577015.06	2235155.58
7	577018.98	2235153.46
8	577027.46	2235149.16
9	577046.62	2235139.08
10	577035.96	2235119.68
11	577035.24	2235120.12
12	577034.84	2235120.34
13	577005.52	2235137.94
14	576994.68	2235144.42
15	576991.82	2235146.12
1	576996.54	2235155.08
:ЗУ 58, площадь 1000 кв.м		
1	576968.20	2235193.02
2	576989.50	2235179.92
3	576981.00	2235166.84
4	576978.18	2235168.92
5	576970.68	2235173.42
6	576965.36	2235176.96
7	576960.16	2235178.78



№ п/п	X	Y
8	576961.80	2235181.40
1	576968.20	2235193.02
9	576784.14	2235266.42
10	576814.54	2235253.06
11	576808.66	2235235.70
12	576776.92	2235249.38
9	576784.14	2235266.42
:ЗУ 59, площадь 1000 кв.м		
1	576970.68	2235173.42
2	576978.18	2235168.92
3	576981.00	2235166.84
4	576980.10	2235165.30
5	576985.34	2235161.98
6	576996.54	2235155.08
7	576991.82	2235146.12
8	576987.28	2235139.14
9	576971.68	2235149.94
10	576974.54	2235155.48
11	576971.46	2235157.42
12	576976.38	2235165.86
13	576968.88	2235170.36
1	576970.68	2235173.42
14	576776.92	2235249.38
15	576808.66	2235235.70
16	576806.20	2235228.38
17	576803.44	2235220.32
18	576770.64	2235234.10
14	576776.92	2235249.38
:ЗУ 60, площадь 1000 кв.м		
1	576960.16	2235178.78
2	576965.36	2235176.96
3	576970.68	2235173.42
4	576968.88	2235170.36
5	576976.38	2235165.86
6	576971.46	2235157.42
7	576953.48	2235166.70
1	576960.16	2235178.78
8	576770.64	2235234.10
9	576803.44	2235220.32

№ п/п	X	Y
10	576797.84	2235203.68
11	576786.52	2235208.00
12	576784.74	2235203.96
13	576762.32	2235214.02
8	576770.64	2235234.10
:ЗУ 61, площадь 1117 кв.м		
1	576987.02	2235128.62
2	576996.56	2235123.36
3	576999.16	2235120.28
4	577003.10	2235118.28
5	577003.28	2235118.62
6	577006.98	2235117.44
7	577015.24	2235112.96
8	577014.98	2235112.44
9	577027.44	2235105.80
10	577027.78	2235105.62
11	577025.70	2235101.52
12	577020.16	2235104.36
13	577012.72	2235108.36
14	577011.78	2235106.80
15	576983.50	2235121.80
1	576987.02	2235128.62
16	576826.44	2235282.90
17	576851.34	2235272.34
18	576847.90	2235264.72
19	576839.62	2235244.98
20	576832.86	2235247.14
21	576814.54	2235253.06
22	576821.62	2235270.82
16	576826.44	2235282.90
:ЗУ 62, площадь 1000 кв.м		
1	576971.24	2235099.36
2	576989.44	2235090.04
3	576999.00	2235083.78
4	576998.22	2235082.36
5	577011.76	2235075.32
6	577009.02	2235070.16
7	576995.12	2235076.56
8	576989.68	2235079.48
9	576966.42	2235090.12
1	576971.24	2235099.36



№ п/п	X	Y
10	576762.32	2235214.02
11	576784.74	2235203.96
12	576783.98	2235202.14
13	576775.08	2235181.42
14	576752.66	2235191.50
10	576762.32	2235214.02
:ЗУ63, площадь 1026 кв.м		
1	576966.42	2235090.12
2	576989.68	2235079.48
3	576995.12	2235076.56
4	577009.02	2235070.16
5	577005.20	2235062.24
6	576962.66	2235082.50
1	576966.42	2235090.12
7	576752.66	2235191.50
8	576775.08	2235181.42
9	576773.76	2235178.32
10	576765.28	2235158.60
11	576742.76	2235168.06
7	576752.66	2235191.50
:ЗУ64, площадь 1000 кв.м		
1	576926.66	2235118.54
2	576946.12	2235107.80
3	576951.54	2235105.36
4	576961.42	2235100.22
5	576965.32	2235107.04
6	576973.08	2235102.88
7	576971.24	2235099.36
8	576966.42	2235090.12
9	576923.56	2235113.58
1	576926.66	2235118.54
10	576792.02	2235284.24
11	576821.62	2235270.82
12	576814.54	2235253.06
13	576784.14	2235266.42
10	576792.02	2235284.24
:ЗУ65, площадь 1000 кв.м		
1	576963.68	2235062.38
2	576988.52	2235053.90

№ п/п	X	Y
3	576987.86	2235052.60
4	576982.74	2235043.24
5	576959.48	2235053.70
1	576963.68	2235062.38
6	576800.76	2235304.80
7	576830.06	2235291.42
8	576826.44	2235282.90
9	576821.62	2235270.82
10	576792.02	2235284.24
6	576800.76	2235304.80
:ЗУ66, площадь 903 кв.м		
1	576988.52	2235053.90
2	576999.38	2235049.02
3	576993.26	2235037.52
4	576982.74	2235043.24
5	576987.86	2235052.60
1	576988.52	2235053.90
6	576809.60	2235326.18
7	576839.26	2235313.06
8	576830.06	2235291.42
9	576800.76	2235304.80
6	576809.60	2235326.18
:ЗУ67, площадь 1012 кв.м		
1	576982.74	2235043.24
2	576993.26	2235037.52
3	576980.46	2235015.68
4	576979.08	2235016.26
5	576971.76	2235020.22
1	576982.74	2235043.24
6	576818.88	2235346.76
7	576848.78	2235333.50
8	576839.26	2235313.06
9	576809.60	2235326.18
6	576818.88	2235346.76
:ЗУ68, площадь 1187 кв.м		
1	576979.08	2235016.26
2	576977.46	2235013.36
3	576965.02	2234998.94
4	576959.20	2234998.14



№ п/п	X	Y
5	576951.06	2235002.20
6	576937.00	2235011.28
7	576933.96	2235014.64
8	576929.26	2235018.42
9	576934.52	2235036.22
10	576938.66	2235044.96
11	576951.34	2235038.60
12	576948.62	2235032.90
13	576971.76	2235020.22
1	576979.08	2235016.26
:ЗУ 69, площадь 2655 кв.м		
1	576801.46	2234951.64
2	576797.62	2234954.08
3	576787.28	2234959.90
4	576751.52	2234980.40
5	576731.54	2234991.86
6	576727.96	2234993.86
7	576741.06	2235021.34
8	576744.82	2235019.20
9	576766.34	2235007.34
10	576787.20	2234995.88
11	576817.10	2234978.58
1	576801.46	2234951.64
:ЗУ 70, площадь 2470 кв.м		
1	576817.10	2234978.58
2	576787.20	2234995.88
3	576766.34	2235007.34
4	576744.82	2235019.20
5	576741.08	2235021.34
6	576737.66	2235023.46
7	576746.60	2235043.00
8	576751.16	2235040.48
9	576753.48	2235039.44
10	576756.60	2235044.62
11	576778.30	2235032.18
12	576796.56	2235021.68
13	576815.52	2235010.12
14	576830.58	2235002.06
1	576817.10	2234978.58
:ЗУ 71, площадь 1794 кв.м		
1	576830.58	2235002.04
2	576815.52	2235010.12

№ п/п	X	Y
3	576796.56	2235021.68
4	576778.30	2235032.18
5	576756.60	2235044.62
6	576765.90	2235062.40
7	576786.88	2235050.54
8	576814.34	2235035.40
9	576842.10	2235021.00
1	576830.58	2235002.04
:ЗУ 72, площадь 2011 кв.м		
1	576855.08	2235040.18
2	576813.18	2235060.76
3	576778.04	2235079.98
4	576775.06	2235081.44
5	576769.06	2235084.38
6	576778.26	2235102.74
7	576787.66	2235098.04
8	576823.02	2235079.58
9	576848.12	2235066.68
10	576858.02	2235062.48
11	576863.14	2235060.06
12	576861.32	2235056.58
13	576859.56	2235053.36
14	576861.50	2235052.30
1	576855.08	2235040.18
:ЗУ 73, площадь 2473 кв.м		
1	576990.36	2235263.62
2	576978.38	2235241.08
3	576953.68	2235255.36
4	576954.08	2235255.82
5	576940.64	2235264.40
6	576890.62	2235289.56
7	576890.06	2235289.78
8	576899.58	2235312.14
9	576900.54	2235311.84
10	576957.66	2235281.88
11	576984.88	2235266.50
1	576990.36	2235263.62
:ЗУ 74, площадь 1062 кв.м		
1	576992.28	2235266.98
2	576986.68	2235270.06
3	576979.08	2235274.36
4	576982.86	2235281.82



№ п/п	X	Y
5	576968.26	2235286.40
6	576955.88	2235291.04
7	576903.60	2235321.60
8	576907.02	2235329.38
9	576956.02	2235303.06
10	576960.62	2235302.32
11	576970.38	2235295.48
12	576999.46	2235279.86
1	576992.28	2235266.98
:ЗУ75, площадь 1906 кв.м		
1	577009.46	2235298.04
2	577008.94	2235298.22
3	577003.54	2235301.36
4	576995.48	2235305.92
5	576995.22	2235305.42
6	576983.58	2235310.56
7	576978.36	2235312.78
8	576977.46	2235311.26
9	576967.74	2235316.68
10	576957.62	2235321.98
11	576954.20	2235323.80
12	576950.14	2235325.74
13	576932.22	2235335.72
14	576914.32	2235345.84
15	576923.14	2235363.80
16	576942.02	2235352.44
17	576953.98	2235345.08
18	576959.32	2235341.82
19	576974.96	2235333.08
20	576981.74	2235329.10
21	576992.48	2235324.32
22	577001.96	2235319.52
23	577017.04	2235312.46
24	577017.38	2235312.32
25	577013.92	2235306.40
1	577009.46	2235298.04
:ЗУ76, площадь 1938 кв.м		
1	577018.62	2235311.84
2	577017.38	2235312.32
3	577017.04	2235312.46
4	577001.96	2235319.52
5	576992.48	2235324.32

№ п/п	X	Y
6	576981.74	2235329.10
7	576974.96	2235333.08
8	576959.32	2235341.82
9	576953.98	2235345.08
10	576942.02	2235352.44
11	576923.14	2235363.80
12	576926.60	2235370.40
13	576932.34	2235380.28
14	576935.82	2235378.10
15	576937.68	2235377.00
16	576963.54	2235361.80
17	576979.24	2235352.30
18	576991.32	2235344.76
19	577002.40	2235337.78
20	577010.36	2235333.46
21	577018.66	2235329.08
22	577024.08	2235326.12
23	577019.18	2235316.40
24	577020.44	2235315.76
1	577018.62	2235311.84
:ЗУ77, площадь 1112 кв.м		
1	576994.68	2235350.00
2	577001.08	2235346.82
3	577013.78	2235339.90
4	577012.50	2235337.66
5	577020.64	2235333.26
6	577020.52	2235332.78
7	577026.24	2235329.66
8	577024.08	2235326.12
9	577018.66	2235329.08
10	577010.36	2235333.46
11	577002.40	2235337.78
12	576991.32	2235344.76
1	576994.68	2235350.00
13	576867.42	2235451.00
14	576898.10	2235442.20
15	576885.72	2235415.08
16	576856.12	2235427.50
13	576867.42	2235451.00
:ЗУ78, площадь 1932 кв.м		
1	577026.24	2235329.66



№ п/п	X	Y
2	577020.52	2235332.78
3	577020.64	2235333.26
4	577012.50	2235337.66
5	577013.78	2235339.90
6	577001.08	2235346.82
7	576994.68	2235350.00
8	576991.32	2235344.76
9	576979.24	2235352.30
10	576963.54	2235361.80
11	576937.68	2235377.00
12	576935.82	2235378.10
13	576943.00	2235391.14
14	576948.56	2235399.26
15	576950.56	2235397.82
16	576953.68	2235395.46
17	576971.52	2235382.16
18	576985.56	2235372.30
19	576994.06	2235363.88
20	576997.64	2235363.84
21	576999.26	2235363.28
22	577011.24	2235356.18
23	577026.56	2235347.64
24	577034.74	2235343.30
25	577034.22	2235342.30
26	577032.30	2235338.84
27	577031.96	2235339.08
28	577030.06	2235336.48
1	577026.24	2235329.66
:ЗУ79, площадь 840 кв.м		
1	576874.74	2235390.86
2	576885.72	2235415.08
3	576856.12	2235427.50
4	576845.48	2235404.08
1	576874.74	2235390.86
:ЗУ80, площадь 997 кв.м		
1	576861.74	2235362.54
2	576874.74	2235390.86
3	576845.48	2235404.08
4	576832.44	2235376.24
1	576861.74	2235362.54
:ЗУ81, площадь 1045 кв.м		
1	576818.88	2235346.76

№ п/п	X	Y
2	576848.78	2235333.50
3	576861.74	2235362.54
4	576832.44	2235376.24
1	576818.88	2235346.76
:ЗУ82, площадь 5862 кв.м		
1	576742.76	2235168.06
2	576752.66	2235191.50
3	576762.32	2235214.02
4	576770.64	2235234.10
5	576776.92	2235249.38
6	576784.14	2235266.42
7	576792.02	2235284.24
8	576800.76	2235304.80
9	576809.60	2235326.18
10	576818.88	2235346.76
11	576832.44	2235376.24
12	576845.48	2235404.08
13	576856.12	2235427.50
14	576867.42	2235451.00
15	576898.10	2235442.20
16	576924.08	2235429.46
17	576949.96	2235441.06
18	576932.80	2235444.70
19	576916.60	2235448.16
20	576898.26	2235452.10
21	576885.16	2235454.90
22	576863.90	2235459.40
23	576850.68	2235462.82
24	576847.98	2235456.38
25	576822.26	2235394.68
26	576791.06	2235320.42
27	576770.50	2235271.54
28	576727.74	2235169.66
1	576742.76	2235168.06
:ЗУ83, площадь 10395 кв.м		
1	576822.26	2235394.68
2	576847.98	2235456.38
3	576673.30	2235509.50
4	576677.22	2235448.44
1	576822.26	2235394.68
5	576763.02	2235455.08



№ п/п	X	Y
6	576762.76	2235455.34
7	576762.50	2235455.08
8	576762.76	2235454.84
5	576763.02	2235455.08
:ЗУ84, площадь 10593 кв.м		
1	576791.06	2235320.42
2	576822.26	2235394.68
3	576677.22	2235448.44
4	576683.10	2235365.06
1	576791.06	2235320.42
5	576705.62	2235431.92
6	576705.38	2235432.18
7	576705.12	2235431.92
8	576705.38	2235431.68
5	576705.62	2235431.92
:ЗУ85, площадь 5558 кв.м		
1	576770.50	2235271.54
2	576791.06	2235320.42
3	576683.10	2235365.06
4	576687.16	2235304.42
1	576770.50	2235271.54
:ЗУ86, площадь 7032 кв.м		
1	576695.86	2235172.18
2	576727.74	2235169.66
3	576770.50	2235271.54
4	576687.16	2235304.42
5	576691.22	2235245.80
1	576695.86	2235172.18
:ЗУ87, площадь 20044 кв.м		
1	576695.86	2235172.18
2	576691.22	2235245.80
3	576687.16	2235304.42
4	576683.10	2235365.06
5	576677.22	2235448.44
6	576673.30	2235509.50
7	576662.84	2235510.26
8	576651.14	2235511.04
9	576560.44	2235516.80
10	576575.84	2235438.62
11	576605.86	2235381.00
12	576634.26	2235319.74

№ п/п	X	Y
13	576670.82	2235258.98
1	576695.86	2235172.18
14	576574.06	2235471.04
15	576573.70	2235472.86
16	576573.18	2235472.86
17	576573.54	2235471.04
14	576574.06	2235471.04
18	576600.68	2235397.24
19	576600.44	2235397.50
20	576600.20	2235397.24
21	576600.44	2235396.98
18	576600.68	2235397.24
22	576581.58	2235451.94
23	576580.38	2235455.10
24	576579.90	2235454.88
25	576581.12	2235451.72
22	576581.58	2235451.94
26	576658.16	2235410.26
27	576656.74	2235413.36
28	576656.38	2235413.18
29	576657.78	2235410.10
26	576658.16	2235410.26
:ЗУ88, площадь 53519 кв.м		
1	576424.32	2235427.76
2	576471.68	2235251.06
3	576511.40	2235119.42
4	576678.94	2235169.74
5	576653.34	2235253.62
6	576614.78	2235309.58
7	576589.22	2235371.66
8	576560.02	2235428.88
9	576550.28	2235464.56
10	576542.16	2235517.94
11	576514.90	2235519.70
12	576514.40	2235489.70
13	576504.24	2235478.18
14	576489.38	2235473.32
15	576478.72	2235481.74



№ п/п	X	Y
1	576424.32	2235427.76
16	576599.14	2235337.56
17	576598.90	2235337.80
18	576598.64	2235337.56
19	576598.90	2235337.30
16	576599.14	2235337.56
20	576601.74	2235283.44
21	576602.02	2235290.22
22	576595.24	2235290.50
23	576594.98	2235283.70
20	576601.74	2235283.44
24	576598.98	2235293.78
25	576599.52	2235297.52
26	576598.98	2235297.52
27	576598.46	2235293.78
24	576598.98	2235293.78
:ЗУ89, площадь 16770 кв.м		
1	576400.44	2235404.30
2	576412.24	2235415.18
3	576424.32	2235427.76
4	576478.72	2235481.74
5	576461.42	2235497.30
6	576392.66	2235590.00
7	576341.52	2235626.78
8	576311.94	2235586.82
9	576340.72	2235518.88
1	576400.44	2235404.30
:ЗУ90, площадь 62615 кв.м		
1	576191.60	2235093.86
2	576435.12	2235083.32
3	576496.22	2235112.02
4	576472.08	2235201.28
5	576446.42	2235285.14
6	576419.86	2235388.80
7	576412.24	2235415.18
8	576400.44	2235404.30
9	576387.66	2235393.92
10	576352.50	2235389.12
11	576236.02	2235429.36

№ п/п	X	Y
12	576189.66	2235426.96
13	576205.64	2235389.40
14	576304.00	2235362.54
15	576327.18	2235285.02
16	576253.60	2235295.88
17	576265.60	2235239.12
18	576289.30	2235216.14
1	576191.60	2235093.86
:ЗУ91, площадь 2816 кв.м		
1	576776.40	2235130.16
2	576718.64	2235149.44
3	576690.26	2235148.64
4	576682.04	2235132.92
5	576757.80	2235093.26
1	576776.40	2235130.16
:ЗУ92, площадь 2922 кв.м		
1	576741.30	2235061.48
2	576757.80	2235093.26
3	576682.04	2235132.92
4	576667.52	2235103.48
1	576741.30	2235061.48
:ЗУ93, площадь 2831 кв.м		
1	576659.46	2235071.10
2	576708.22	2235041.50
3	576726.20	2235030.50
4	576741.30	2235061.48
5	576667.52	2235103.48
6	576652.60	2235075.60
1	576659.46	2235071.10
:ЗУ94, площадь 2093 кв.м		
1	576703.08	2234983.22
2	576632.82	2235022.68
3	576620.02	2234999.44
4	576690.68	2234960.98
1	576703.08	2234983.22
:ЗУ95, площадь 2544 кв.м		
1	576690.68	2234960.98
2	576620.02	2234999.44
3	576604.70	2234970.80
4	576675.76	2234933.90
1	576690.68	2234960.98
:ЗУ96, площадь 6571 кв.м		





№ п/п	X	Y
1	576652.60	2235075.60
2	576667.52	2235103.48
3	576682.04	2235132.92
4	576690.24	2235148.64
5	576644.80	2235138.08
6	576625.08	2235132.20
7	576554.10	2235112.74
8	576544.06	2235108.68
9	576645.40	2235046.84
10	576652.68	2235059.36
11	576659.46	2235071.10
1	576652.60	2235075.60
:ЗУ97, площадь 12901 кв.м		
1	576604.70	2234970.80
2	576620.02	2234999.44
3	576632.82	2235022.68
4	576645.40	2235046.84
5	576544.06	2235108.68
6	576484.92	2235085.44
7	576483.90	2235055.60
8	576486.32	2235034.80
1	576604.70	2234970.80
:ЗУ98, площадь 16145 кв.м		
1	576667.68	2234850.26
2	576698.10	2234873.82
3	576670.16	2234919.80
4	576675.76	2234933.90
5	576604.70	2234970.80
6	576486.32	2235034.80
7	576496.06	2234947.10
1	576667.68	2234850.26
:ЗУ99, площадь 13749 кв.м		
1	576642.78	2234777.82
2	576690.36	2234818.16
3	576667.68	2234850.26
4	576496.06	2234947.10
5	576502.56	2234870.00
1	576642.78	2234777.82
:ЗУ100, площадь 12991 кв.м		
1	576518.54	2234674.20
2	576642.78	2234777.82
3	576502.56	2234870.00

№ п/п	X	Y
1	576518.54	2234674.20
:ЗУ101, площадь 6287 кв.м		
1	576716.56	2234839.96
2	576698.10	2234873.82
3	576670.16	2234919.80
4	576675.76	2234933.90
5	576690.68	2234960.98
6	576703.08	2234983.22
7	576714.40	2235005.54
8	576726.20	2235030.50
9	576741.30	2235061.48
10	576757.80	2235093.26
11	576776.40	2235130.16
12	576800.92	2235120.38
13	576788.46	2235112.08
14	576783.88	2235114.28
15	576777.66	2235103.20
16	576778.26	2235102.74
17	576769.06	2235084.38
18	576775.06	2235081.44
19	576765.90	2235062.40
20	576756.60	2235044.62
21	576753.48	2235039.44
22	576751.16	2235040.48
23	576746.60	2235043.00
24	576737.66	2235023.46
25	576741.08	2235021.34
26	576727.96	2234993.86
27	576709.34	2234953.16
28	576757.62	2234922.22
29	576761.04	2234919.96
30	576777.66	2234909.72
31	576771.38	2234901.22
32	576703.80	2234943.14
33	576689.64	2234915.18
34	576697.00	2234897.70
35	576728.92	2234851.20
1	576716.56	2234839.96
:ЗУ102, площадь 2751 кв.м		
1	576567.96	2234519.56
2	576626.24	2234550.64
3	576586.82	2234624.04



№ п/п	X	Y
1	576567.96	2234519.56
:ЗУ103, площадь 2000 кв.м		
1	576567.96	2234519.56
2	576581.18	2234492.54
3	576640.44	2234524.26
4	576626.24	2234550.64
1	576567.96	2234519.56
:ЗУ104, площадь 2001 кв.м		
1	576581.18	2234492.54
2	576593.90	2234465.70
3	576654.32	2234498.58
4	576640.44	2234524.26
1	576581.18	2234492.54
:ЗУ105, площадь 3100 кв.м		
1	576593.90	2234465.70
2	576603.06	2234449.94
3	576643.02	2234446.72
4	576693.28	2234426.46
5	576654.32	2234498.60
1	576593.90	2234465.70
:ЗУ106, площадь 4000 кв.м		
1	576708.18	2234424.24
2	576780.00	2234429.36
3	576811.06	2234430.34
4	576777.62	2234489.14
5	576698.76	2234441.88
1	576708.18	2234424.24
:ЗУ107, площадь 3499 кв.м		
1	576681.22	2234474.82
2	576698.76	2234441.88
3	576777.62	2234489.14
4	576758.20	2234523.30
1	576681.22	2234474.82
:ЗУ108, площадь 3502 кв.м		
1	576662.94	2234509.12
2	576681.22	2234474.82
3	576758.20	2234523.30
4	576739.12	2234556.96
1	576662.94	2234509.12
:ЗУ109, площадь 3500 кв.м		
1	576644.96	2234542.88
2	576662.94	2234509.12

№ п/п	X	Y
3	576739.12	2234556.96
4	576719.28	2234591.88
1	576644.96	2234542.88
:ЗУ110, площадь 3499 кв.м		
1	576626.44	2234577.68
2	576644.96	2234542.88
3	576719.28	2234591.88
4	576699.52	2234626.60
1	576626.44	2234577.68
:ЗУ111, площадь 3501 кв.м		
1	576607.94	2234612.44
2	576626.44	2234577.68
3	576699.52	2234626.60
4	576679.30	2234662.32
1	576607.94	2234612.44
:ЗУ112, площадь 3401 кв.м		
1	576590.48	2234645.26
2	576607.94	2234612.44
3	576679.30	2234662.32
4	576658.36	2234698.70
1	576590.48	2234645.26
:ЗУ113, площадь 2901 кв.м		
1	576595.18	2234698.24
2	576590.48	2234645.26
3	576658.36	2234698.70
4	576636.82	2234737.42
1	576595.18	2234698.24
:ЗУ114, площадь 3490 кв.м		
1	576667.00	2234711.68
2	576647.22	2234746.72
3	576712.50	2234803.08
4	576721.06	2234788.48
5	576734.32	2234767.88
1	576667.00	2234711.68
:ЗУ115, площадь 3500 кв.м		
1	576685.66	2234678.66
2	576667.00	2234711.68
3	576734.32	2234767.88
4	576756.58	2234732.06
1	576685.66	2234678.66
:ЗУ116, площадь 3500 кв.м		
1	576704.54	2234645.12



№ п/п	X	Y
2	576685.66	2234678.66
3	576756.58	2234732.06
4	576777.74	2234697.98
1	576704.54	2234645.12
:ЗУ117, площадь 3500 кв.м		
1	576723.14	2234612.20
2	576704.54	2234645.12
3	576777.74	2234697.98
4	576798.50	2234664.52
1	576723.14	2234612.20
:ЗУ118, площадь 3499 кв.м		
1	576741.70	2234579.06
2	576723.14	2234612.20
3	576798.50	2234664.52
4	576818.44	2234632.38
1	576741.70	2234579.06
:ЗУ119, площадь 3501 кв.м		
1	576759.60	2234547.42
2	576741.70	2234579.06
3	576818.44	2234632.38
4	576834.64	2234606.42
5	576838.56	2234599.96
1	576759.60	2234547.42
:ЗУ120, площадь 3501 кв.м		
1	576777.36	2234516.08
2	576759.60	2234547.42
3	576838.56	2234599.96
4	576858.26	2234568.24
1	576777.36	2234516.08
:ЗУ121, площадь 3500 кв.м		
1	576794.78	2234485.20
2	576777.36	2234516.08
3	576858.26	2234568.24
4	576877.66	2234537.00
1	576794.78	2234485.20
:ЗУ122, площадь 3500 кв.м		
1	576811.48	2234455.64
2	576794.78	2234485.20
3	576877.66	2234537.00
4	576897.26	2234505.42
1	576811.48	2234455.64
:ЗУ123, площадь 4002 кв.м		

№ п/п	X	Y
1	576824.68	2234432.26
2	576811.48	2234455.64
3	576897.26	2234505.42
4	576924.02	2234462.30
5	576869.34	2234443.20
1	576824.68	2234432.26
:ЗУ124, площадь 2958 кв.м		
1	576900.78	2234523.10
2	576930.52	2234542.06
3	576962.04	2234565.00
4	576939.44	2234597.10
5	576879.60	2234558.02
1	576900.78	2234523.10
:ЗУ125, площадь 2408 кв.м		
1	576900.78	2234523.10
2	576920.14	2234492.68
3	576935.42	2234467.56
4	576967.82	2234487.88
5	576951.38	2234512.18
6	576930.52	2234542.06
1	576900.78	2234523.10
:ЗУ126, площадь 24514 кв.м		
1	577041.06	2234477.40
2	576997.82	2234531.00
3	576927.60	2234631.46
4	576980.70	2234670.30
5	576997.90	2234648.80
6	577072.30	2234570.04
7	577196.92	2234460.42
8	577202.18	2234429.22
9	577124.56	2234420.36
10	577085.32	2234452.22
1	577041.06	2234477.40
:ЗУ127, площадь 20000 кв.м		
1	577008.30	2234286.08
2	576934.90	2234455.46
3	576999.42	2234497.42
4	577029.40	2234468.58
5	577051.88	2234422.96
6	577112.78	2234323.78
7	577043.32	2234272.84
8	577027.38	2234293.56



№ п/п	X	Y
1	577008.30	2234286.08
:ЗУ128, площадь 20001 кв.м		
1	576915.68	2234220.02
2	576872.14	2234433.32
3	576934.90	2234455.46
4	577008.30	2234286.08
5	577024.86	2234242.66
1	576915.68	2234220.02
:ЗУ129, площадь 20001 кв.м		
1	576813.16	2234181.60
2	576819.12	2234420.50
3	576872.14	2234433.32
4	576915.68	2234220.02
5	576915.14	2234182.06
1	576813.16	2234181.60
:ЗУ130, площадь 19997 кв.м		
1	576717.16	2234186.72
2	576743.66	2234412.38
3	576780.00	2234419.14
4	576819.12	2234420.50
5	576813.16	2234181.60
1	576717.16	2234186.72
:ЗУ131, площадь 20002 кв.м		
1	576635.88	2234122.00
2	576639.54	2234144.62
3	576653.22	2234221.92
4	576683.24	2234419.54
5	576696.12	2234414.26
6	576743.66	2234412.38
7	576717.16	2234186.72

№ п/п	X	Y
8	576711.82	2234141.46
9	576705.36	2234108.80
1	576635.88	2234122.00
:ЗУ132, площадь 20000 кв.м		
1	576589.24	2234154.88
2	576613.58	2234230.68
3	576585.34	2234245.36
4	576594.38	2234280.38
5	576577.44	2234319.90
6	576601.16	2234428.30
7	576607.66	2234440.30
8	576639.32	2234437.30
9	576683.24	2234419.54
10	576653.22	2234221.92
11	576639.54	2234144.62
1	576589.24	2234154.88
59:18:0520101:1258, площадь 887 кв.м		
1	577125.44	2235288.62
2	577108.62	2235298.06
3	577089.22	2235308.94
4	577087.76	2235310.68
5	577095.78	2235325.46
6	577098.28	2235328.54
7	577110.24	2235321.78
8	577121.74	2235313.54
9	577129.12	2235309.86
10	577134.22	2235307.32
11	577129.88	2235299.78
1	577125.44	2235288.62



ГРАФИЧЕСКАЯ ЧАСТЬ

Инф. № подл.	Подп. и дата	Взаш. инф. №					14-2022-ПМТ.ПЗ	Лист
			Изм.	Кол.уч	Лист	№ док		Подпись



**ВНЕСЕНИЕ ИЗМЕНЕНИЙ В  
ПРОЕКТ МЕЖЕВАНИЯ ТЕРРИТОРИИ  
населенного пункта – деревня Липово,  
городской округ Добрянский, Пермский край,  
в границах кадастрового квартала 59:18:0520101**

**Том 2  
Материалы по обоснованию**

Пермь, 2022

14-2022-ПМТ.МО

Согласовано																				
	Разработал																			
Взам. иев. №																				
Подп. и дата																				
Инв. № подл.	Изм.	Кол.уч.	Лист	№ док.	Подпись	Дата	Проект межевания территории кадастрового квартала 59:18:0520101			Стадия	Лист	Листов								
										ПМТ	74	4								
	Исполнитель	Мальцева С.Э.	<i>Мальцева С.Э.</i>				Филиал ФГБУ «ФКП Росреестра по Пермскому краю»													
Руководитель	Абашева А.З.	<i>Абашева А.З.</i>																		





### **2.1.1. Границы особо охраняемых природных территорий**

Особо охраняемые природные территории в пределах границ проектирования кадастрового квартала 59:18:0520101 отсутствуют.

### **2.1.2. Границы территорий объектов культурного наследия**

В пределах территории кадастрового квартала 59:18:0520101 объекты культурного наследия, включенные в единый государственный реестр, либо выявленные объекты культурного наследия отсутствуют.

### **2.1.3. Границы лесничеств, участковых лесничеств, лесных кварталов, лесотаксационных выделов или частей лесотаксационных выделов**

Границы лесничеств, участковых лесничеств, лесных кварталов, лесотаксационных выделов или частей лесотаксационных выделов на чертежах материалов по обоснованию проекта межевания территории не отображены в связи с тем, что границы проектирования расположены вне лесного массива.





